Report Ambientale

Ahlstrom Italia S.p.A.

Autorizzazione Integrata Ambientale

D.D. N. 169-2400 del 30/06/2020 e s.m.i.

Dati anno 2022

Parte 1

VERSIONE PUBBLICABILE

Dati generali di produzione

Produzione di carta al pope Linea carta base da siliconare	128.456 t
Produzione di carta al pope Linea Filtrazione	38.137 t
Produzione totale di carta al pope (intero stabilimento)	166.593 t
Produzione totale di carta (intero stabilimento) *(produzione lorda impregnata per Linea Filtrazione)*	173.688 t
Consumo elettrico specifico Linea Carta base da siliconare	0,734 MWh/t
Consumo elettrico specifico Linea Filtrazione *(calcolato in funzione della produzione lorda Impregnata)*	1,09 MWh/t
Consumo elettrico specifico totale di stabilimento *(calcolato in funzione della produzione lorda Impregnata)*	0,936 MWh/t
Consumo termico specifico totale di stabilimento *(calcolato in funzione della produzione lorda Impregnata)*	2,19 MWh/t
Consumo di metano annuo per la Centrale termoelettrica	53.447.219 Sm^3
Energia elettrica autoprodotta annualmente	159.213 MWh
Energia elettricaacquistata all'esterno annualmente	10.053 MWh
Consumo idrico specifico Linea carta base da siliconare	19,1 m^3/t
Consumo idrico specifico Linea Filtrazione *(calcolato in funzione della produzione lorda Impregnata)*	110 m^3/t
Consumo idrico specifico totale di stabilimento *(calcolato in funzione della produzione lorda Impregnata)*	42,8 m^3/t

94.676.911	128.456	0,737038
49.152.539	45.232	1,086676
162.493.085	173.688	0,935546
#REF!	173.688	#REF!

BOLLETTINO DI ANALISI RELATIVO AL GAS NATURALE DEL MESE DI GENNAIO 2022 - estrazione del 07/02/2022
Impianto REMI 34217904 ITALGAS RETI S.P.A., Torino TO 4'p via san Paolo
Unita' emittente: METREA

Vi riportiamo, relativamente al Vostro impianto, le composizioni medie giornaliere e mensile oltre ai parametri chimico-fisici calcolati sulla base dei dati rilevati nelle aree di prelievo sotto riportate:
118 Montanaro

		kWh/m3	kWh/m3	kWh/m3	Kg/m3	----------	----------	----------	----------	----------	----------	--- % mol -------	----------	----------	----------	----------	----------	----------
GG	AOP	PCS	PCI	Wobbe_25_15	mvol	Dens. Rel	ZS	CH4	C2H6	C3H8	IC4H10	NC4H10	IC5H12	NC5H12	C6+	CO2	N2	He
1	118	10,973	9,91	14,085	0,74378	0,60696	0,99764	91,329	5,861	0,856	0,088	0,129	0,024	0,025	0	0,786	0,874	0,028
2	118	10,886	9,829	14,051	0,73555	0,60025	0,99769	92,481	4,916	0,784	0,088	0,115	0,013	0,013	0	0,71	0,861	0,019
3	118	10,873	9,817	14,035	0,73549	0,6002	0,9977	92,476	4,891	0,78	0,087	0,113	0,007	0,004	0	0,748	0,878	0,016
4	118	10,915	9,856	14,062	0,73822	0,60243	0,99767	91,984	5,44	0,742	0,093	0,11	0,007	0,002	0,004	0,738	0,861	0,019
5	118	10,914	9,854	14,101	0,73411	0,59907	0,99769	92,401	5,361	0,616	0,107	0,093	0,007	0,001	0,013	0,557	0,825	0,019
6	118	10,888	9,83	14,072	0,73357	0,59863	0,9977	92,612	5,004	0,724	0,079	0,104	0,008	0,004	0	0,639	0,809	0,017
7	118	10,892	9,833	14,077	0,73363	0,59868	0,9977	92,577	5,107	0,66	0,091	0,101	0,007	0,004	0,005	0,639	0,793	0,016
8	118	10,86	9,804	14,064	0,7307	0,59629	0,99772	93,065	4,625	0,616	0,123	0,106	0,008	0,006	0,013	0,572	0,851	0,015
9	118	10,863	9,806	14,059	0,73151	0,59695	0,99772	92,963	4,693	0,61	0,123	0,102	0,008	0,013	0,014	0,599	0,859	0,016
10	118	10,88	9,823	14,06	0,73379	0,59881	0,9977	92,658	4,887	0,69	0,105	0,106	0,01	0,015	0,006	0,647	0,858	0,018
11	118	10,846	9,791	14,038	0,73146	0,59691	0,99772	93,09	4,414	0,628	0,15	0,096	0,007	0,01	0,037	0,589	0,965	0,014
12	118	10,824	9,771	13,999	0,73259	0,59783	0,99772	93,018	4,3	0,612	0,165	0,093	0,007	0,006	0,054	0,658	1,074	0,013
13	118	10,862	9,807	14,034	0,73414	0,5991	0,99771	92,614	4,851	0,637	0,128	0,089	0,007	0,003	0,029	0,664	0,964	0,014
14	118	10,85	9,796	14	0,73599	0,60061	0,9977	92,541	4,661	0,7	0,147	0,1	0,007	0,004	0,036	0,76	1,029	0,015
15	118	10,823	9,771	13,984	0,73405	0,59902	0,99772	92,884	4,333	0,678	0,153	0,102	0,007	0,007	0,035	0,775	1,012	0,014
16	118	10,867	9,811	14,074	0,73059	0,5962	0,99772	93,086	4,693	0,571	0,119	0,088	0,021	0,015	0,018	0,578	0,791	0,02
17	118	10,862	9,805	14,093	0,72795	0,59405	0,99773	93,324	4,654	0,571	0,091	0,083	0,009	0,013	0,006	0,51	0,724	0,015
18	118	10,843	9,788	14,068	0,72798	0,59407	0,99773	93,544	4,245	0,58	0,143	0,097	0,006	0,017	0,023	0,529	0,805	0,011
19	118	10,819	9,765	14,059	0,72571	0,59222	0,99775	93,861	4	0,552	0,134	0,092	0,006	0,02	0,02	0,521	0,783	0,011
20	118	10,827	9,773	14,052	0,72745	0,59364	0,99774	93,565	4,234	0,554	0,115	0,085	0,01	0,027	0,019	0,553	0,822	0,016
21	118	10,815	9,761	14,036	0,72751	0,59369	0,99774	93,59	4,168	0,564	0,114	0,087	0,007	0,018	0,017	0,612	0,811	0,012
22	118	10,831	9,777	14,035	0,72978	0,59554	0,99773	93,246	4,436	0,571	0,118	0,09	0,008	0,015	0,017	0,64	0,846	0,013
23	118	10,845	9,79	14,058	0,72926	0,59512	0,99773	93,251	4,509	0,608	0,105	0,09	0,007	0,01	0,011	0,582	0,815	0,012
24	118	10,83	9,777	14,002	0,73318	0,59831	0,99772	93,133	4,009	0,78	0,159	0,127	0,015	0,016	0,027	0,699	1,019	0,016
25	118	10,84	9,786	14,006	0,73398	0,59897	0,99771	93,128	4,004	0,758	0,167	0,131	0,028	0,023	0,036	0,731	0,974	0,02
26	118	10,849	9,794	14,02	0,73383	0,59884	0,99771	92,943	4,374	0,711	0,146	0,114	0,012	0,021	0,022	0,737	0,904	0,016
27	118	10,853	9,799	13,982	0,73834	0,60252	0,99769	92,569	4,31	0,798	0,187	0,13	0,024	0,024	0,035	0,852	1,05	0,021
28	118	10,856	9,802	13,987	0,73823	0,60244	0,99769	92,516	4,419	0,782	0,178	0,121	0,024	0,02	0,036	0,839	1,044	0,021
29	118	10,827	9,774	14,039	0,72892	0,59484	0,99773	93,481	4,149	0,625	0,135	0,106	0,007	0,015	0,016	0,615	0,839	0,012
30	118	10,849	9,792	14,091	0,72639	0,59277	0,99774	93,667	4,275	0,561	0,122	0,101	0,018	0,012	0,012	0,466	0,747	0,019
31	118	10,855	9,798	14,107	0,72555	0,59209	0,99774	93,742	4,311	0,567	0,111	0,1	0,011	0,012	0,006	0,446	0,679	0,015
	MEDIA	10,859	9,803	14,046	0,73236	0,59764	0,99771	92,947	4,585	0,661	0,125	0,103	0,011	0,013	0,018	0,645	0,876	0,016

Il kWh è riferito alla t di 25°C di combustione. Il m³ è riferito a 15 °C e 1,01325 bar (condizioni standard);
Il simbolo ~ indica che sono presenti concentrazioni del componente inferiori allo 0,001%
I valori di PCS, PCI, m.vol., Zs sono sempre calcolati in base alle % mol riportate sulla stessa riga.
Crit. det.: =gascromatografo m=camp.ist.SRG n=camp.mens.SRG r=camp.ist.ENI E&P p=camp.ist.anal.SSC q=camp.mens.anal.SSC
I valori estratti in corso mese sono da considerarsi provvisori
Il Bollettino di Analisi estratto in corso mese riporta valori medi (riga 'MEDIA') non significativi (valori =0)

BOLLETTINO DI ANALISI RELATIVO AL GAS NATURALE DEL MESE DI FEBBRAIO 2022 - estrazione del 14/03/2022
Impianto REMI 34217904 ITALGAS RETI S.P.A., Torino TO 4'p via san Paolo
Unita' emittente: METREA

Vi riportiamo, relativamente al Vostro impianto, le composizioni medie giornaliere e mensile oltre ai parametri chimico-fisici calcolati sulla base dei dati rilevati nelle aree di prelievo sotto riportate:
118 Montanaro

		kWh/m3	kWh/m3	kWh/m3	Kg/m3	----------	----------	----------	----------	----------	----------	--- % mol -------	----------	----------	----------	----------	----------	----------
GG	AOP	PCS	PCI	Wobbe_25_15	mvol	Dens. Rel	ZS	CH4	C2H6	C3H8	IC4H10	NC4H10	IC5H12	NC5H12	C6+	CO2	N2	He
1	118	10,854	9,797	14,087	0,7274	0,5936	0,99773	93,626	4,223	0,594	0,132	0,11	0,021	0,012	0,017	0,497	0,748	0,02
2	118	10,871	9,813	14,114	0,72691	0,5932	0,99773	93,566	4,434	0,585	0,113	0,104	0,018	0,012	0,01	0,443	0,694	0,021
3	118	10,857	9,801	14,079	0,72873	0,59468	0,99773	93,536	4,117	0,682	0,133	0,12	0,027	0,018	0,018	0,498	0,828	0,023
4	118	10,864	9,807	14,091	0,72843	0,59444	0,99773	93,398	4,457	0,602	0,119	0,101	0,014	0,019	0,011	0,501	0,759	0,019
5	118	10,896	9,836	14,153	0,72629	0,59269	0,99772	93,408	4,871	0,528	0,075	0,082	0,016	0,014	0,003	0,375	0,605	0,023
6	118	10,922	9,861	14,158	0,72929	0,59514	0,99771	92,958	5,231	0,564	0,067	0,086	0,017	0,015	0	0,414	0,622	0,026
7	118	10,887	9,827	14,147	0,72566	0,59218	0,99773	93,374	4,98	0,489	0,057	0,07	0,009	0,012	0	0,367	0,625	0,017
8	118	10,857	9,8	14,105	0,72605	0,5925	0,99774	93,632	4,475	0,544	0,086	0,085	0,019	0,015	0,003	0,499	0,624	0,018
9	118	10,872	9,814	14,1	0,72853	0,59452	0,99772	93,384	4,572	0,597	0,097	0,097	0,022	0,016	0,003	0,563	0,627	0,022
10	118	10,878	9,821	14,072	0,7323	0,5976	0,9977	92,958	4,707	0,67	0,103	0,105	0,024	0,018	0,004	0,672	0,714	0,025
11	118	10,856	9,8	14,058	0,73069	0,59628	0,99772	93,053	4,675	0,62	0,096	0,093	0,012	0,013	0,004	0,633	0,783	0,018
12	118	10,857	9,8	14,089	0,72764	0,59379	0,99773	93,333	4,672	0,552	0,087	0,082	0,007	0,011	0,003	0,515	0,726	0,012
13	118	10,84	9,785	14,073	0,72704	0,5933	0,99774	93,552	4,298	0,562	0,127	0,09	0,018	0,012	0,014	0,474	0,836	0,017
14	118	10,862	9,805	14,079	0,72932	0,59516	0,99773	93,318	4,402	0,617	0,132	0,101	0,028	0,018	0,015	0,498	0,846	0,025
15	118	10,856	9,801	14,03	0,73369	0,59873	0,99771	93,162	4,017	0,731	0,197	0,135	0,039	0,023	0,039	0,644	0,986	0,027
16	118	10,85	9,795	14,024	0,73349	0,59857	0,99771	93,085	4,173	0,702	0,167	0,121	0,035	0,022	0,034	0,684	0,948	0,029
17	118	10,808	9,757	13,965	0,73403	0,59901	0,99772	92,96	4,135	0,689	0,162	0,112	0,009	0,009	0,04	0,79	1,073	0,021
18	118	10,819	9,767	13,981	0,73386	0,59887	0,99772	93,031	4,045	0,678	0,194	0,12	0,012	0,011	0,055	0,699	1,133	0,022
19	118	10,839	9,785	14,053	0,72902	0,59492	0,99773	93,371	4,291	0,565	0,157	0,101	0,009	0,008	0,035	0,515	0,927	0,021
20	118	10,85	9,795	14,046	0,73117	0,59667	0,99772	93,107	4,44	0,614	0,154	0,107	0,007	0,005	0,033	0,578	0,936	0,019
21	118	10,86	9,804	14,076	0,72948	0,59529	0,99772	93,218	4,589	0,567	0,126	0,096	0,008	0,007	0,024	0,537	0,809	0,019
22	118	10,923	9,863	14,064	0,7392	0,60323	0,99767	91,773	5,678	0,691	0,095	0,099	0,007	0,004	0,008	0,744	0,88	0,021
23	118	10,85	9,796	13,968	0,73936	0,60336	0,99769	92,21	4,643	0,822	0,145	0,125	0,007	0,004	0,032	0,865	1,128	0,019
24	118	10,835	9,782	14,002	0,73377	0,5988	0,99772	92,895	4,343	0,657	0,167	0,108	0,006	0,004	0,053	0,676	1,073	0,018
25	118	10,937	9,876	14,099	0,7375	0,60184	0,99767	91,885	5,814	0,632	0,083	0,09	0,007	0,005	0,008	0,655	0,801	0,02
26	118	10,88	9,822	14,091	0,73051	0,59614	0,99771	92,887	5,072	0,549	0,081	0,079	0,007	0,004	0,009	0,575	0,721	0,016
27	118	10,779	9,726	14,083	0,71789	0,58584	0,99779	94,658	3,801	0,432	0,05	0,059	0,007	0,004	0	0,447	0,532	0,01
28	118	10,877	9,82	14,03	0,73648	0,60101	0,99769	92,347	5,027	0,759	0,083	0,108	0,007	0,003	0,002	0,82	0,823	0,021
	MEDIA	10,862	9,805	14,068	0,73048	0,59611	0,99772	93,132	4,578	0,618	0,117	0,099	0,015	0,011	0,017	0,578	0,815	0,02

Il kWh è riferito alla t di 25°C di combustione. Il m³ è riferito a 15 °C e 1,01325 bar (condizioni standard);
Il simbolo ~ indica che sono presenti concentrazioni del componente inferiori allo 0,001%
I valori di PCS, PCI, m.vol., Zs sono sempre calcolati in base alle % mol riportate sulla stessa riga.
Crit. det.: =gascromatografo m=camp.ist.SRG n=camp.mens.SRG r=camp.ist.ENI E&P p=camp.ist.anal.SSC q=camp.mens.anal.SSC
I valori estratti in corso mese sono da considerarsi provvisori
Il Bollettino di Analisi estratto in corso mese riporta valori medi (riga 'MEDIA') non significativi (valori =0)

BOLLETTINO DI ANALISI RELATIVO AL GAS NATURALE DEL MESE DI MARZO 2022 - estrazione del 05/04/2022
Impianto REMI 34217904 ITALGAS RETI S.P.A., Torino TO 4'p via san Paolo
Unita' emittente: METREA

Vi riportiamo, relativamente al Vostro impianto, le composizioni medie giornaliere e mensile oltre ai parametri chimico-fisici calcolati sulla base dei dati rilevati nelle aree di prelievo sotto riportate:
118 Montanaro

		kWh/m3	kWh/m3	kWh/m3	Kg/m3	----------	----------	----------	----------	----------	----------	--- % mol -------	----------	----------	----------	----------	----------	----------
GG	AOP	PCS	PCI	Wobbe_25_15	mvol	Dens. Rel	ZS	CH4	C2H6	C3H8	IC4H10	NC4H10	IC5H12	NC5H12	C6+	CO2	N2	He
1	118	10,831	9,778	13,998	0,73365	0,5987	0,99771	92,86	4,485	0,713	0,105	0,105	0,007	0,006	0,012	0,825	0,861	0,021
2	118	10,827	9,774	14,001	0,7328	0,598	0,99772	92,965	4,368	0,747	0,098	0,109	0,007	0,003	0,011	0,775	0,897	0,02
3	118	10,817	9,764	14,029	0,72857	0,59455	0,99774	93,416	4,253	0,625	0,1	0,091	0,007	0,003	0,015	0,643	0,828	0,019
4	118	10,858	9,802	14,07	0,72978	0,59554	0,99772	93,018	4,799	0,62	0,076	0,083	0,007	0,004	0,002	0,565	0,805	0,021
5	118	10,847	9,791	14,098	0,72541	0,59197	0,99774	93,497	4,648	0,536	0,059	0,069	0,007	0,004	0	0,444	0,719	0,017
6	118	10,853	9,797	14,099	0,72614	0,59257	0,99774	93,396	4,722	0,546	0,06	0,071	0,007	0,003	0	0,454	0,723	0,018
7	118	10,883	9,825	14,097	0,7304	0,59605	0,99771	92,795	5,175	0,573	0,062	0,077	0,007	0,003	0	0,528	0,763	0,017
8	118	10,871	9,813	14,084	0,73	0,59572	0,99772	92,949	4,967	0,578	0,076	0,084	0,007	0,002	0,003	0,566	0,747	0,021
9	118	10,823	9,769	14,043	0,7279	0,59401	0,99774	93,51	4,195	0,573	0,135	0,095	0,007	0,004	0,028	0,551	0,883	0,019
10	118	10,825	9,771	14,044	0,72806	0,59414	0,99774	93,51	4,19	0,562	0,147	0,093	0,007	0,004	0,033	0,548	0,888	0,018
11	118	10,87	9,814	14,061	0,73242	0,59769	0,99771	93,021	4,477	0,622	0,162	0,107	0,032	0,019	0,036	0,564	0,932	0,028
12	118	10,895	9,836	14,11	0,73063	0,59623	0,99771	92,948	4,885	0,63	0,094	0,097	0,024	0,018	0,007	0,463	0,805	0,029
13	118	10,887	9,828	14,119	0,72865	0,59462	0,99772	93,203	4,759	0,621	0,077	0,095	0,023	0,019	0,001	0,442	0,733	0,027
14	118	10,914	9,854	14,1	0,73418	0,59913	0,99769	92,55	5,096	0,665	0,109	0,107	0,027	0,02	0,011	0,544	0,845	0,026
15	118	10,884	9,825	14,132	0,72692	0,59321	0,99773	93,472	4,647	0,542	0,099	0,088	0,023	0,017	0,013	0,411	0,665	0,023
16	118	10,94	9,878	14,149	0,73256	0,59781	0,99769	92,468	5,619	0,56	0,063	0,081	0,019	0,017	0	0,491	0,654	0,028
17	118	10,966	9,903	14,111	0,74014	0,60399	0,99765	91,529	6,11	0,66	0,068	0,092	0,022	0,019	0,001	0,686	0,788	0,025
18	118	10,926	9,866	14,083	0,73759	0,60191	0,99767	91,644	6,234	0,439	0,053	0,062	0,017	0,016	0,004	0,701	0,805	0,025
19	118	10,815	9,762	14,029	0,72823	0,59427	0,99774	92,827	5,397	0,195	0,058	0,021	0,012	0,01	0,004	0,65	0,81	0,016
20	118	10,993	9,929	14,077	0,7473	0,60984	0,99761	90,501	6,907	0,614	0,069	0,08	0,024	0,015	0,01	0,913	0,837	0,03
21	118	10,905	9,847	14,048	0,73841	0,60258	0,99767	91,695	6,047	0,401	0,13	0,041	0,015	0,013	0,006	0,819	0,811	0,022
22	118	10,971	9,908	14,101	0,74176	0,60532	0,99764	91,483	5,987	0,724	0,093	0,1	0,027	0,018	0,006	0,756	0,777	0,029
23	118	10,921	9,86	14,118	0,73327	0,59839	0,99769	92,581	5,26	0,646	0,076	0,093	0,024	0,016	0,005	0,56	0,714	0,025
24	118	10,858	9,802	14,083	0,72843	0,59444	0,99773	93,449	4,321	0,673	0,088	0,103	0,026	0,016	0,013	0,509	0,782	0,02
25	118	10,919	9,859	14,102	0,7347	0,59955	0,99769	92,466	5,199	0,694	0,083	0,102	0,026	0,016	0,011	0,583	0,797	0,023
26	118	10,921	9,862	14,022	0,74328	0,60656	0,99765	91,681	5,21	0,907	0,106	0,134	0,033	0,02	0,016	0,892	0,976	0,025
27	118	10,859	9,803	14,031	0,73393	0,59893	0,99771	93,038	4,258	0,804	0,105	0,123	0,031	0,019	0,023	0,754	0,828	0,017
28	118	10,941	9,88	14,078	0,74013	0,60399	0,99766	91,883	5,45	0,778	0,093	0,117	0,03	0,018	0,018	0,739	0,851	0,023
29	118	10,946	9,885	14,085	0,74017	0,60402	0,99766	91,817	5,529	0,778	0,09	0,116	0,029	0,019	0,016	0,702	0,879	0,025
30	118	10,977	9,914	14,095	0,74315	0,60645	0,99764	91,379	5,922	0,789	0,089	0,116	0,03	0,02	0,017	0,748	0,862	0,028
31	118	10,934	9,873	14,087	0,73824	0,60244	0,99767	92,145	5,21	0,792	0,097	0,121	0,031	0,02	0,022	0,641	0,895	0,026
	MEDIA	10,893	9,834	14,077	0,73376	0,59879	0,9977	92,571	5,107	0,632	0,091	0,093	0,019	0,013	0,011	0,628	0,812	0,023

Il kWh è riferito alla t di 25°C di combustione. Il m³ è riferito a 15 °C e 1,01325 bar (condizioni standard);
Il simbolo ~ indica che sono presenti concentrazioni del componente inferiori allo 0,001%
I valori di PCS, PCI, m.vol., Zs sono sempre calcolati in base alle % mol riportate sulla stessa riga.
Crit. det.: =gascromatografo m=camp.ist.SRG n=camp.mens.SRG r=camp.ist.ENI E&P p=camp.ist.anal.SSC q=camp.mens.anal.SSC
I valori estratti in corso mese sono da considerarsi provvisori
Il Bollettino di Analisi estratto in corso mese riporta valori medi (riga 'MEDIA') non significativi (valori =0)

BOLLETTINO DI ANALISI RELATIVO AL GAS NATURALE DEL MESE DI APRILE 2022 - estrazione del 09/05/2022
Impianto REMI 34217904 ITALGAS RETI S.P.A., Torino TO 4'p via san Paolo
Unita' emittente: METREA

Vi riportiamo, relativamente al Vostro impianto, le composizioni medie giornaliere e mensile oltre ai parametri chimico-fisici calcolati sulla base dei dati rilevati nelle aree di prelievo sotto riportate:
118 Montanaro

		kWh/m3	kWh/m3	kWh/m3	Kg/m3							% mol						
GG	AOP	PCS	PCI	Wobbe_25_15	mvol	Dens. Rel	ZS	CH4	C2H6	C3H8	IC4H10	NC4H10	IC5H12	NC5H12	C6+	CO2	N2	He
1	118	10,939	9,878	14,061	0,74155	0,60514	0,99766	91,856	5,25	0,776	0,139	0,127	0,041	0,022	0,043	0,723	0,996	0,027
2	118	10,894	9,837	14,041	0,73773	0,60203	0,99768	92,564	4,521	0,755	0,174	0,129	0,046	0,023	0,056	0,669	1,04	0,023
3	118	10,846	9,791	14,037	0,73159	0,59702	0,99772	93,527	3,701	0,695	0,208	0,128	0,049	0,023	0,066	0,541	1,043	0,019
4	118	10,876	9,819	14,065	0,73267	0,5979	0,99771	93,181	4,229	0,741	0,148	0,123	0,037	0,019	0,037	0,599	0,866	0,02
5	118	10,823	9,768	14,085	0,72353	0,59044	0,99776	94,421	3,403	0,622	0,153	0,115	0,035	0,017	0,043	0,399	0,776	0,016
6	118	10,85	9,794	14,093	0,72631	0,59271	0,99774	93,833	4,026	0,636	0,109	0,102	0,029	0,016	0,028	0,458	0,744	0,019
7	118	10,854	9,799	14,047	0,7316	0,59702	0,99772	93,351	3,992	0,675	0,17	0,133	0,041	0,02	0,054	0,532	1,011	0,021
8	118	10,83	9,775	14,052	0,7278	0,59392	0,99774	93,853	3,662	0,594	0,183	0,127	0,042	0,018	0,06	0,44	1,001	0,02
9	118	10,901	9,843	14,026	0,74016	0,60401	0,99767	92,264	4,679	0,775	0,176	0,137	0,047	0,023	0,055	0,744	1,076	0,024
10	118	10,905	9,848	14,009	0,74259	0,60599	0,99766	92,056	4,689	0,827	0,185	0,14	0,052	0,025	0,063	0,821	1,118	0,024
11	118	10,96	9,899	14,048	0,74591	0,6087	0,99763	91,462	5,305	0,905	0,172	0,142	0,043	0,022	0,047	0,819	1,058	0,025
12	118	11,097	10,028	14,063	0,76302	0,62267	0,99753	89,593	6,252	1,338	0,2	0,219	0,052	0,032	0,048	1,131	1,103	0,032
13	118	10,938	9,877	14,072	0,74032	0,60414	0,99766	92,102	5,071	0,8	0,134	0,142	0,038	0,022	0,039	0,725	0,903	0,024
14	118	10,828	9,773	14,087	0,72402	0,59084	0,99776	94,4	3,37	0,58	0,186	0,129	0,039	0,015	0,059	0,354	0,849	0,019
15	118	10,9	9,84	14,13	0,72917	0,59504	0,99772	93,756	3,867	0,735	0,211	0,146	0,035	0,015	0,048	0,383	0,783	0,021
16	118	10,87	9,813	14,115	0,7268	0,59311	0,99774	94,166	3,435	0,694	0,24	0,142	0,039	0,015	0,063	0,325	0,861	0,02
17	118	10,899	9,84	14,114	0,73067	0,59627	0,99771	93,622	3,82	0,726	0,248	0,142	0,042	0,016	0,067	0,367	0,928	0,022
18	118	10,859	9,802	14,103	0,72651	0,59287	0,99774	93,958	3,776	0,567	0,212	0,102	0,042	0,014	0,07	0,31	0,927	0,022
19	118	10,951	9,89	14,061	0,74328	0,60656	0,99765	91,752	5,193	0,813	0,177	0,126	0,046	0,021	0,063	0,723	1,055	0,031
20	118	10,836	9,781	14,097	0,72409	0,5909	0,99775	94,245	3,615	0,531	0,19	0,098	0,039	0,015	0,061	0,313	0,872	0,021
21	118	10,997	9,934	14,064	0,74924	0,61142	0,99761	90,958	5,791	0,939	0,144	0,152	0,041	0,025	0,041	0,899	0,977	0,033
22	118	10,824	9,77	14,054	0,72688	0,59317	0,99775	93,896	3,737	0,574	0,159	0,102	0,039	0,017	0,059	0,46	0,933	0,024
23	118	10,77	9,719	14,063	0,71877	0,58655	0,99779	94,929	3,102	0,45	0,147	0,092	0,036	0,014	0,054	0,32	0,835	0,021
24	118	10,791	9,738	14,071	0,72066	0,5881	0,99778	94,716	3,22	0,496	0,159	0,1	0,037	0,015	0,057	0,322	0,857	0,021
25	118	10,8	9,747	14,072	0,72181	0,58904	0,99777	94,595	3,297	0,524	0,157	0,101	0,038	0,016	0,057	0,36	0,833	0,022
26	118	10,812	9,759	14,063	0,72437	0,59112	0,99776	94,345	3,38	0,561	0,168	0,115	0,042	0,019	0,061	0,421	0,866	0,022
27	118	10,833	9,778	14,051	0,72833	0,59436	0,99774	93,889	3,579	0,642	0,174	0,137	0,044	0,021	0,059	0,499	0,933	0,023
28	118	10,94	9,88	14,043	0,74367	0,60687	0,99765	92,026	4,688	0,961	0,168	0,183	0,049	0,029	0,05	0,824	0,994	0,028
29	118	10,862	9,806	14,032	0,73428	0,59921	0,99771	93,47	3,505	0,816	0,216	0,18	0,056	0,03	0,066	0,651	0,987	0,023
30	118	10,961	9,9	14,069	0,74381	0,60699	0,99764	91,793	5,118	0,902	0,153	0,162	0,046	0,028	0,042	0,784	0,942	0,03
	MEDIA	10,881	9,824	14,066	0,73336	0,59846	0,99771	93,153	4,176	0,722	0,175	0,132	0,042	0,02	0,054	0,564	0,939	0,023

Il kWh è riferito alla t di 25°C di combustione. Il m³ è riferito a 15 °C e 1,01325 bar (condizioni standard);
Il simbolo ~ indica che sono presenti concentrazioni del componente inferiori allo 0,001%
I valori di PCS, PCI, m.vol., Zs sono sempre calcolati in base alle % mol riportate sulla stessa riga.
Crit. det.: =gascromatografo m=camp.ist.SRG n=camp.mens.SRG r=camp.ist.ENI E&P p=camp.ist.anal.SSC q=camp.mens.anal.SSC
I valori estratti in corso mese sono da considerarsi provvisori
Il Bollettino di Analisi estratto in corso mese riporta valori medi (riga 'MEDIA') non significativi (valori =0)

BOLLETTINO DI ANALISI RELATIVO AL GAS NATURALE DEL MESE DI MAGGIO 2022 - estrazione del 06/06/2022
Impianto REMI 34217904 ITALGAS RETI S.P.A., Torino TO 4'p via san Paolo
Unita' emittente: METREA

Vi riportiamo, relativamente al Vostro impianto, le composizioni medie giornaliere e mensile oltre ai parametri chimico-fisici calcolati sulla base dei dati rilevati nelle aree di prelievo sotto riportate:
118 Montanaro

		kWh/m3	kWh/m3	kWh/m3	Kg/m3	----------	----------	----------	----------	----------	----------	--- % mol -------	----------	----------	----------	----------	----------	----------
GG	AOP	PCS	PCI	Wobbe_25_15	mvol	Dens. Rel	ZS	CH4	C2H6	C3H8	IC4H10	NC4H10	IC5H12	NC5H12	C6+	CO2	N2	He
1	118	11,085	10,016	14,087	0,75884	0,61925	0,99754	89,508	6,92	1,134	0,102	0,156	0,043	0,029	0,023	1,009	1,038	0,038
2	118	10,924	9,864	14,058	0,7399	0,6038	0,99767	92,423	4,527	0,865	0,178	0,158	0,052	0,029	0,052	0,697	0,991	0,028
3	118	10,85	9,795	14,025	0,73336	0,59846	0,99771	93,572	3,43	0,756	0,223	0,179	0,058	0,03	0,074	0,618	1,036	0,024
4	118	10,832	9,778	14,008	0,73262	0,59786	0,99772	93,655	3,329	0,726	0,222	0,177	0,058	0,03	0,075	0,616	1,089	0,023
5	118	10,841	9,787	13,988	0,73601	0,60062	0,99771	93,293	3,474	0,755	0,243	0,176	0,064	0,031	0,081	0,716	1,144	0,023
6	118	10,913	9,854	14,046	0,73972	0,60365	0,99767	92,348	4,662	0,775	0,184	0,146	0,05	0,027	0,051	0,71	1,021	0,026
7	118	10,861	9,806	14,02	0,7355	0,60021	0,9977	93,246	3,66	0,773	0,225	0,18	0,058	0,031	0,069	0,651	1,084	0,023
8	118	10,932	9,872	14,075	0,73917	0,6032	0,99767	92,403	4,717	0,811	0,167	0,156	0,046	0,027	0,046	0,669	0,932	0,026
9	118	10,931	9,871	14,075	0,73907	0,60312	0,99767	92,421	4,706	0,804	0,175	0,15	0,045	0,025	0,049	0,668	0,932	0,025
10	118	10,912	9,853	14,066	0,73752	0,60186	0,99768	92,852	4,164	0,818	0,221	0,164	0,052	0,027	0,066	0,615	0,999	0,022
11	118	10,939	9,878	14,105	0,73707	0,60149	0,99767	92,271	5,292	0,747	0,096	0,107	0,027	0,017	0,015	0,668	0,735	0,025
12	118	10,993	9,93	14,052	0,74997	0,61202	0,99761	91,019	5,54	1,015	0,166	0,165	0,044	0,026	0,045	0,907	1,046	0,027
13	118	10,978	9,915	14,081	0,74478	0,60778	0,99763	91,88	4,855	0,982	0,201	0,18	0,051	0,03	0,061	0,722	1,015	0,023
14	118	11,02	9,956	14,053	0,75358	0,61496	0,99759	90,605	5,779	1,078	0,175	0,171	0,049	0,029	0,049	0,968	1,07	0,027
15	118	10,947	9,886	14,055	0,74328	0,60656	0,99765	92,127	4,595	0,933	0,21	0,179	0,053	0,029	0,062	0,747	1,043	0,022
16	118	10,911	9,852	14,061	0,73789	0,60216	0,99768	92,882	4,063	0,851	0,218	0,18	0,052	0,029	0,066	0,637	1,003	0,019
17	118	10,903	9,845	14,045	0,73839	0,60257	0,99768	92,828	4,047	0,856	0,219	0,178	0,052	0,029	0,065	0,673	1,034	0,019
18	118	10,895	9,838	14,033	0,73871	0,60283	0,99768	92,859	3,931	0,85	0,234	0,182	0,056	0,03	0,073	0,685	1,082	0,018
19	118	10,884	9,827	14,069	0,73346	0,59854	0,99771	93,523	3,588	0,81	0,235	0,18	0,051	0,027	0,066	0,539	0,966	0,015
20	118	10,908	9,848	14,098	0,73359	0,59865	0,9977	93,468	3,759	0,862	0,215	0,184	0,044	0,025	0,053	0,544	0,831	0,015
21	118	10,928	9,867	14,087	0,73739	0,60175	0,99768	93,05	3,93	0,935	0,223	0,191	0,049	0,028	0,062	0,614	0,901	0,017
22	118	10,895	9,837	14,063	0,73557	0,60026	0,99769	93,304	3,659	0,829	0,264	0,184	0,053	0,027	0,074	0,563	1,026	0,017
23	118	10,891	9,833	14,088	0,73235	0,59764	0,99771	93,595	3,631	0,774	0,25	0,173	0,048	0,024	0,068	0,457	0,964	0,016
24	118	10,874	9,817	14,074	0,73151	0,59695	0,99772	93,661	3,599	0,73	0,23	0,156	0,053	0,027	0,073	0,461	0,994	0,016
25	118	10,853	9,796	14,108	0,72511	0,59173	0,99774	94,354	3,395	0,64	0,195	0,144	0,042	0,022	0,052	0,36	0,783	0,013
26	118	10,865	9,808	14,096	0,72803	0,59411	0,99773	94,057	3,431	0,726	0,217	0,164	0,042	0,023	0,052	0,394	0,881	0,013
27	118	10,986	9,921	14,155	0,73812	0,60235	0,99765	92,309	5,231	0,806	0,146	0,134	0,034	0,02	0,032	0,557	0,711	0,02
28	118	10,862	9,807	14,012	0,73635	0,6009	0,9977	92,758	4,199	0,78	0,159	0,162	0,04	0,024	0,048	0,631	1,18	0,019
29	118	10,791	9,742	13,954	0,73285	0,59804	0,99774	93,425	3,308	0,74	0,199	0,181	0,051	0,029	0,063	0,561	1,426	0,017
30	118	10,97	9,909	14,054	0,74661	0,60927	0,99763	91,218	5,508	0,945	0,149	0,154	0,037	0,022	0,035	0,754	1,153	0,025
31	118	10,898	9,841	13,994	0,74317	0,60647	0,99767	91,808	4,756	0,866	0,177	0,161	0,044	0,025	0,053	0,709	1,376	0,025
	MEDIA	10,912	9,853	14,058	0,73838	0,60256	0,99768	92,669	4,312	0,838	0,197	0,166	0,048	0,027	0,057	0,649	1,016	0,021

Il kWh è riferito alla t di 25°C di combustione. Il m³ è riferito a 15 °C e 1,01325 bar (condizioni standard);
Il simbolo ~ indica che sono presenti concentrazioni del componente inferiori allo 0,001%
I valori di PCS, PCI, m.vol., Zs sono sempre calcolati in base alle % mol riportate sulla stessa riga.
Crit. det.: =gascromatografo m=camp.ist.SRG n=camp.mens.SRG r=camp.ist.ENI E&P p=camp.ist.anal.SSC q=camp.mens.anal.SSC
I valori estratti in corso mese sono da considerarsi provvisori
Il Bollettino di Analisi estratto in corso mese riporta valori medi (riga 'MEDIA') non significativi (valori =0)

BOLLETTINO DI ANALISI RELATIVO AL GAS NATURALE DEL MESE DI GIUGNO 2022 - estrazione del 06/07/2022
Impianto REMI 34217904 ITALGAS RETI S.P.A., Torino TO 4'p via san Paolo
Unita' emittente: METREA

Vi riportiamo, relativamente al Vostro impianto, le composizioni medie giornaliere e mensile oltre ai parametri chimico-fisici calcolati sulla base dei dati rilevati nelle aree di prelievo sotto riportate:
118 Montanaro

		kWh/m3	kWh/m3	kWh/m3	Kg/m3							% mol						
GG	AOP	PCS	PCI	Wobbe_25_15	mvol	Dens. Rel	ZS	CH4	C2H6	C3H8	IC4H10	NC4H10	IC5H12	NC5H12	C6+	CO2	N2	He
1	118	10,884	9,828	14,022	0,73832	0,60251	0,99769	92,569	4,341	0,764	0,191	0,154	0,048	0,026	0,063	0,654	1,168	0,022
2	118	10,874	9,817	14,082	0,73074	0,59632	0,99772	93,839	3,459	0,749	0,238	0,179	0,047	0,025	0,063	0,484	0,898	0,019
3	118	10,861	9,805	14,045	0,73277	0,59798	0,99772	93,582	3,417	0,784	0,259	0,192	0,049	0,026	0,062	0,494	1,115	0,02
4	118	10,881	9,825	14,007	0,73943	0,60341	0,99769	92,905	3,592	0,899	0,275	0,209	0,059	0,032	0,083	0,65	1,273	0,023
5	118	10,879	9,822	14,049	0,73476	0,5996	0,9977	92,98	4,158	0,686	0,206	0,152	0,047	0,025	0,068	0,504	1,151	0,023
6	118	10,886	9,828	14,075	0,73301	0,59818	0,99771	92,993	4,438	0,611	0,171	0,129	0,042	0,023	0,06	0,453	1,057	0,023
7	118	10,809	9,756	14,022	0,72816	0,59422	0,99775	93,658	3,752	0,592	0,156	0,121	0,038	0,021	0,05	0,441	1,15	0,021
8	118	10,825	9,772	14,015	0,731	0,59654	0,99774	93,181	4,04	0,636	0,155	0,116	0,044	0,023	0,051	0,409	1,322	0,023
9	118	10,762	9,715	13,934	0,731	0,59654	0,99776	93,265	3,662	0,635	0,152	0,121	0,04	0,023	0,05	0,531	1,5	0,021
10	118	10,839	9,786	13,946	0,74014	0,60399	0,9977	92,344	4,174	0,8	0,187	0,157	0,048	0,026	0,063	0,746	1,43	0,025
11	118	11,014	9,951	13,989	0,75958	0,61986	0,99757	89,768	6,073	1,144	0,184	0,17	0,055	0,031	0,056	1,068	1,417	0,034
12	118	11,088	10,022	13,941	0,77511	0,63253	0,99748	87,528	7,768	1,335	0,12	0,161	0,036	0,023	0,02	1,618	1,348	0,043
13	118	11,103	10,034	14,055	0,76473	0,62406	0,99752	88,833	7,16	1,257	0,132	0,152	0,048	0,028	0,026	1,141	1,187	0,036
14	118	11,061	9,996	13,982	0,76686	0,6258	0,99752	88,66	7,023	1,237	0,141	0,158	0,044	0,027	0,033	1,326	1,313	0,038
15	118	11,074	10,008	13,991	0,76773	0,62651	0,99751	88,591	7,092	1,26	0,137	0,166	0,046	0,028	0,032	1,356	1,255	0,037
16	118	11,094	10,026	14,058	0,76318	0,6228	0,99752	89,19	6,846	1,251	0,135	0,176	0,048	0,03	0,033	1,146	1,108	0,037
17	118	10,846	9,793	13,974	0,73818	0,60239	0,9977	92,83	3,765	0,799	0,225	0,172	0,054	0,03	0,083	0,672	1,347	0,023
18	118	10,942	9,882	14,03	0,74537	0,60826	0,99764	91,559	5,142	0,958	0,142	0,155	0,038	0,024	0,036	0,865	1,053	0,028
19	118	11,078	10,01	14,079	0,75865	0,6191	0,99755	89,773	6,486	1,223	0,135	0,168	0,048	0,03	0,031	1,01	1,061	0,035
20	118	11,261	10,179	14,25	0,76533	0,62455	0,99747	88,527	7,967	1,413	0,115	0,142	0,068	0,039	0,02	0,725	0,945	0,039
21	118	11,152	10,079	14,155	0,76069	0,62076	0,99752	89,294	7,133	1,274	0,125	0,155	0,053	0,033	0,024	0,865	1,007	0,037
22	118	11,059	9,991	14,075	0,75641	0,61727	0,99756	89,889	6,62	1,094	0,116	0,156	0,036	0,024	0,022	1,021	0,988	0,034
23	118	10,982	9,918	14,098	0,74359	0,60681	0,99763	91,623	5,513	0,921	0,11	0,14	0,033	0,022	0,023	0,796	0,79	0,029
24	118	11,002	9,939	14,014	0,75524	0,61632	0,99758	90,222	6,023	1,09	0,135	0,168	0,041	0,027	0,033	1,06	1,167	0,034
25	118	10,845	9,793	13,9	0,74585	0,60865	0,99768	91,659	4,345	0,912	0,195	0,185	0,052	0,031	0,065	0,846	1,681	0,029
26	118	10,944	9,884	14,046	0,7439	0,60706	0,99765	91,67	5,185	0,886	0,14	0,151	0,039	0,026	0,041	0,784	1,05	0,028
27	118	10,863	9,807	14,066	0,73087	0,59643	0,99772	93,342	4,147	0,696	0,131	0,124	0,035	0,021	0,042	0,527	0,912	0,023
28	118	10,823	9,769	14,066	0,72545	0,59201	0,99775	94,048	3,68	0,631	0,117	0,119	0,033	0,02	0,035	0,451	0,845	0,021
29	118	10,816	9,764	14,016	0,72981	0,59556	0,99774	93,511	3,813	0,687	0,127	0,131	0,034	0,021	0,04	0,552	1,064	0,02
30	118	10,935	9,875	14,03	0,74435	0,60743	0,99765	91,66	5,126	0,922	0,127	0,149	0,039	0,025	0,038	0,856	1,03	0,028
	MEDIA	10,949	9,889	14,033	0,746	0,60878	0,99764	91,451	5,198	0,938	0,159	0,154	0,045	0,026	0,045	0,802	1,154	0,028

Il kWh è riferito alla t di 25°C di combustione. Il m³ è riferito a 15 °C e 1,01325 bar (condizioni standard);
Il simbolo ~ indica che sono presenti concentrazioni del componente inferiori allo 0,001%
I valori di PCS, PCI, m.vol., Zs sono sempre calcolati in base alle % mol riportate sulla stessa riga.
Crit. det.: =gascromatografo m=camp.ist.SRG n=camp.mens.SRG r=camp.ist.ENI E&P p=camp.ist.anal.SSC q=camp.mens.anal.SSC
I valori estratti in corso mese sono da considerarsi provvisori
Il Bollettino di Analisi estratto in corso mese riporta valori medi (riga 'MEDIA') non significativi (valori =0)

BOLLETTINO DI ANALISI RELATIVO AL GAS NATURALE DEL MESE DI LUGLIO 2022 - estrazione del 09/08/2022
Impianto REMI 34217904 ITALGAS RETI S.P.A., Torino TO 4'p via san Paolo
Unita' emittente: METREA

Vi riportiamo, relativamente al Vostro impianto, le composizioni medie giornaliere e mensile oltre ai parametri chimico-fisici calcolati sulla base dei dati rilevati nelle aree di prelievo sotto riportate:
118 Montanaro

		kWh/m3	kWh/m3	kWh/m3	Kg/m3	----------	----------	----------	----------	----------	----------	--- % mol -------	----------	----------	----------	----------	----------	----------
GG	AOP	PCS	PCI	Wobbe_25_15	mvol	Dens. Rel	ZS	CH4	C2H6	C3H8	IC4H10	NC4H10	IC5H12	NC5H12	C6+	CO2	N2	He
1	118	11,028	9,961	14,169	0,74236	0,60581	0,99763	91,579	5,718	0,957	0,112	0,11	0,052	0,028	0,029	0,479	0,908	0,028
2	118	10,813	9,76	14,014	0,72953	0,59534	0,99774	93,597	3,789	0,65	0,136	0,119	0,034	0,018	0,048	0,601	0,987	0,021
3	118	10,837	9,782	14,068	0,72723	0,59346	0,99774	93,77	3,924	0,625	0,125	0,105	0,033	0,017	0,042	0,472	0,867	0,02
4	118	10,789	9,738	14,005	0,72722	0,59345	0,99776	93,744	3,71	0,596	0,129	0,107	0,031	0,016	0,043	0,503	1,101	0,02
5	118	10,788	9,737	14,033	0,7242	0,59099	0,99777	93,954	3,827	0,519	0,094	0,097	0,025	0,014	0,032	0,428	0,988	0,021
6	118	10,807	9,754	14,082	0,72172	0,58896	0,99777	94,354	3,666	0,516	0,113	0,106	0,025	0,014	0,029	0,339	0,819	0,019
7	118	10,812	9,758	14,081	0,72245	0,58956	0,99777	94,39	3,512	0,571	0,139	0,124	0,025	0,014	0,029	0,356	0,821	0,019
8	118	10,836	9,781	14,093	0,72456	0,59128	0,99775	94,23	3,641	0,608	0,142	0,123	0,03	0,016	0,037	0,439	0,715	0,019
9	118	10,841	9,784	14,146	0,71971	0,58732	0,99776	94,72	3,639	0,494	0,125	0,094	0,029	0,015	0,037	0,298	0,531	0,018
10	118	10,835	9,779	14,113	0,72223	0,58938	0,99776	94,466	3,636	0,535	0,137	0,097	0,031	0,015	0,045	0,376	0,643	0,019
11	118	10,804	9,751	14,061	0,72346	0,59038	0,99776	94,45	3,399	0,531	0,151	0,098	0,038	0,018	0,058	0,477	0,761	0,019
12	118	10,835	9,78	14,062	0,72743	0,59362	0,99774	94,05	3,634	0,615	0,149	0,114	0,041	0,021	0,058	0,603	0,696	0,019
13	118	10,866	9,809	14,109	0,72687	0,59316	0,99773	93,987	3,846	0,638	0,15	0,119	0,034	0,017	0,049	0,475	0,665	0,019
14	118	10,876	9,818	14,09	0,73015	0,59584	0,99772	93,602	3,944	0,692	0,175	0,128	0,038	0,018	0,058	0,496	0,827	0,022
15	118	10,883	9,825	14,093	0,73083	0,5964	0,99771	93,516	3,993	0,703	0,185	0,131	0,037	0,017	0,06	0,488	0,848	0,022
16	118	10,927	9,867	14,081	0,73793	0,60219	0,99767	92,511	4,725	0,776	0,174	0,134	0,038	0,019	0,053	0,647	0,898	0,025
17	118	10,863	9,807	14,046	0,73293	0,59811	0,99771	93,284	4,062	0,682	0,184	0,129	0,036	0,017	0,056	0,658	0,87	0,022
18	118	10,82	9,767	14,049	0,72684	0,59314	0,99775	93,948	3,667	0,548	0,192	0,097	0,036	0,014	0,066	0,462	0,949	0,02
19	118	10,831	9,777	14,071	0,72605	0,5925	0,99775	94,03	3,658	0,585	0,185	0,102	0,034	0,014	0,058	0,408	0,906	0,019
20	118	10,844	9,788	14,073	0,7276	0,59376	0,99774	93,859	3,75	0,609	0,188	0,106	0,037	0,015	0,064	0,428	0,922	0,021
21	118	10,852	9,797	14,07	0,729	0,5949	0,99773	93,684	3,861	0,632	0,185	0,108	0,037	0,016	0,065	0,461	0,929	0,022
22	118	10,852	9,797	14,042	0,73183	0,59721	0,99772	93,357	3,929	0,672	0,192	0,117	0,04	0,018	0,071	0,52	1,06	0,023
23	118	10,867	9,811	14,054	0,73267	0,5979	0,99771	93,297	4,008	0,697	0,192	0,124	0,04	0,018	0,068	0,561	0,971	0,023
24	118	10,868	9,811	14,08	0,73007	0,59578	0,99772	93,615	3,908	0,687	0,178	0,121	0,037	0,017	0,06	0,509	0,847	0,022
25	118	10,872	9,815	14,095	0,72908	0,59497	0,99772	93,717	3,895	0,687	0,171	0,125	0,036	0,016	0,055	0,471	0,805	0,022
26	118	10,861	9,804	14,104	0,72675	0,59307	0,99773	93,997	3,781	0,637	0,159	0,117	0,036	0,018	0,055	0,433	0,747	0,021
27	118	10,855	9,799	14,086	0,72771	0,59385	0,99773	93,924	3,724	0,655	0,165	0,12	0,039	0,018	0,06	0,468	0,804	0,022
28	118	10,859	9,803	14,068	0,73011	0,59581	0,99773	93,318	4,253	0,603	0,147	0,106	0,036	0,017	0,053	0,451	0,992	0,024
29	118	10,854	9,799	14,054	0,73096	0,5965	0,99772	93,285	4,17	0,605	0,17	0,106	0,039	0,018	0,061	0,478	1,043	0,024
30	118	10,803	9,752	14,001	0,72959	0,59538	0,99775	93,5	3,775	0,592	0,176	0,102	0,039	0,018	0,065	0,482	1,228	0,023
31	118	10,83	9,776	14,043	0,72872	0,59467	0,99774	93,794	3,647	0,601	0,199	0,105	0,044	0,019	0,076	0,474	1,019	0,022
	MEDIA	10,849	9,793	14,072	0,72834	0,59436	0,99773	93,727	3,893	0,63	0,159	0,113	0,036	0,017	0,053	0,476	0,876	0,021

Il kWh è riferito alla t di 25°C di combustione. Il m³ è riferito a 15 °C e 1,01325 bar (condizioni standard);
Il simbolo ~ indica che sono presenti concentrazioni del componente inferiori allo 0,001%
I valori di PCS, PCI, m.vol., Zs sono sempre calcolati in base alle % mol riportate sulla stessa riga.
Crit. det.: =gascromatografo m=camp.ist.SRG n=camp.mens.SRG r=camp.ist.ENI E&P p=camp.ist.anal.SSC q=camp.mens.anal.SSC
I valori estratti in corso mese sono da considerarsi provvisori
Il Bollettino di Analisi estratto in corso mese riporta valori medi (riga 'MEDIA') non significativi (valori =0)

BOLLETTINO DI ANALISI RELATIVO AL GAS NATURALE DEL MESE DI AGOSTO 2022 - estrazione del 06/09/2022
Impianto REMI 34217904 ITALGAS RETI S.P.A., Torino TO 4'p via san Paolo
Unita' emittente: METREA

Vi riportiamo, relativamente al Vostro impianto, le composizioni medie giornaliere e mensile oltre ai parametri chimico-fisici calcolati sulla base dei dati rilevati nelle aree di prelievo sotto riportate:
118 Montanaro

		kWh/m3	kWh/m3	kWh/m3	Kg/m3							% mol						
GG	AOP	PCS	PCI	Wobbe_25_15	mvol	Dens. Rel	ZS	CH4	C2H6	C3H8	IC4H10	NC4H10	IC5H12	NC5H12	C6+	CO2	N2	He
1	118	10,829	9,775	14,027	0,73035	0,596	0,99773	93,607	3,668	0,623	0,21	0,111	0,046	0,019	0,081	0,495	1,117	0,023
2	118	10,85	9,794	14,073	0,72831	0,59434	0,99773	93,72	3,889	0,601	0,176	0,106	0,039	0,017	0,063	0,435	0,932	0,022
3	118	10,846	9,791	14,034	0,73195	0,59731	0,99772	93,466	3,711	0,673	0,225	0,119	0,048	0,02	0,085	0,501	1,13	0,022
4	118	10,791	9,741	14,001	0,72801	0,5941	0,99776	94,093	3,097	0,597	0,246	0,11	0,052	0,02	0,099	0,462	1,203	0,021
5	118	10,794	9,743	13,994	0,729	0,5949	0,99775	94,003	3,1	0,605	0,256	0,114	0,056	0,022	0,103	0,474	1,246	0,021
6	118	10,804	9,752	13,997	0,7301	0,5958	0,99774	93,866	3,213	0,612	0,255	0,117	0,057	0,022	0,104	0,501	1,232	0,021
7	118	10,811	9,76	13,991	0,73172	0,59712	0,99774	93,657	3,323	0,634	0,259	0,12	0,06	0,024	0,102	0,528	1,271	0,022
8	118	10,83	9,777	14,012	0,73207	0,59741	0,99773	93,55	3,508	0,641	0,255	0,123	0,054	0,022	0,097	0,51	1,218	0,022
9	118	10,829	9,776	14,015	0,73154	0,59698	0,99773	93,606	3,498	0,629	0,254	0,121	0,053	0,022	0,096	0,499	1,2	0,022
10	118	10,883	9,827	14,031	0,73724	0,60163	0,99769	92,774	4,222	0,756	0,211	0,132	0,047	0,021	0,073	0,658	1,082	0,024
11	118	10,823	9,771	13,989	0,73349	0,59857	0,99773	93,396	3,446	0,656	0,283	0,131	0,057	0,022	0,104	0,497	1,385	0,023
12	118	10,836	9,783	14,005	0,73363	0,59868	0,99772	93,372	3,54	0,654	0,281	0,129	0,057	0,022	0,104	0,497	1,321	0,023
13	118	10,834	9,781	13,99	0,73497	0,59977	0,99772	93,189	3,644	0,659	0,27	0,123	0,059	0,023	0,107	0,553	1,349	0,024
14	118	10,856	9,802	13,994	0,73751	0,60185	0,9977	92,846	3,912	0,712	0,258	0,129	0,058	0,024	0,1	0,62	1,316	0,025
15	118	10,895	9,838	14,005	0,74154	0,60514	0,99767	92,28	4,38	0,794	0,24	0,136	0,055	0,024	0,09	0,715	1,258	0,028
16	118	10,848	9,794	13,996	0,73611	0,60071	0,99771	93,057	3,738	0,7	0,266	0,127	0,059	0,024	0,105	0,573	1,327	0,024
17	118	10,846	9,792	14,01	0,73437	0,59929	0,99772	93,347	3,493	0,725	0,275	0,131	0,061	0,024	0,106	0,502	1,315	0,021
18	118	10,867	9,811	14,044	0,7337	0,59874	0,99771	93,44	3,5	0,792	0,266	0,138	0,058	0,023	0,096	0,454	1,213	0,02
19	118	11,002	9,938	14,041	0,75227	0,61389	0,9976	90,794	5,625	0,993	0,193	0,165	0,051	0,028	0,064	0,951	1,104	0,032
20	118	10,941	9,882	14,032	0,74504	0,60799	0,99764	91,805	4,794	0,886	0,227	0,151	0,054	0,025	0,081	0,757	1,191	0,029
21	118	10,842	9,788	14,025	0,73234	0,59763	0,99773	93,494	3,564	0,651	0,266	0,126	0,054	0,021	0,099	0,461	1,241	0,023
22	118	10,836	9,782	14,017	0,7323	0,5976	0,99773	93,51	3,529	0,642	0,268	0,124	0,054	0,021	0,1	0,477	1,252	0,023
23	118	10,979	9,918	13,996	0,75406	0,61535	0,9976	90,592	5,629	0,986	0,196	0,162	0,05	0,028	0,065	1,069	1,191	0,032
24	118	10,843	9,79	13,987	0,73641	0,60095	0,99771	92,981	3,81	0,674	0,27	0,123	0,056	0,021	0,103	0,601	1,337	0,024
25	118	10,828	9,776	14,004	0,73265	0,59788	0,99773	93,46	3,545	0,626	0,269	0,118	0,054	0,02	0,103	0,507	1,275	0,023
26	118	10,83	9,777	13,985	0,73483	0,59966	0,99772	93,259	3,53	0,657	0,288	0,126	0,06	0,023	0,111	0,545	1,377	0,024
27	118	10,832	9,78	13,987	0,73494	0,59975	0,99772	93,238	3,562	0,657	0,288	0,127	0,058	0,022	0,111	0,548	1,365	0,024
28	118	10,833	9,78	13,996	0,73405	0,59902	0,99772	93,299	3,575	0,657	0,278	0,123	0,056	0,021	0,106	0,514	1,347	0,024
29	118	10,884	9,828	14,017	0,73882	0,60292	0,99769	92,779	3,904	0,8	0,267	0,161	0,059	0,028	0,094	0,604	1,279	0,025
30	118	10,898	9,841	14,03	0,73931	0,60332	0,99768	92,683	4,064	0,835	0,238	0,169	0,057	0,03	0,079	0,643	1,177	0,025
31	118	10,887	9,83	14,059	0,73489	0,59971	0,9977	93,213	3,844	0,771	0,228	0,159	0,053	0,027	0,081	0,53	1,07	0,024
	MEDIA	10,855	9,801	14,012	0,73541	0,60013	0,99771	93,109	3,802	0,706	0,25	0,131	0,055	0,023	0,094	0,57	1,236	0,024

Il kWh è riferito alla t di 25°C di combustione. Il m³ è riferito a 15 °C e 1,01325 bar (condizioni standard);
Il simbolo ~ indica che sono presenti concentrazioni del componente inferiori allo 0,001%
I valori di PCS, PCI, m.vol., Zs sono sempre calcolati in base alle % mol riportate sulla stessa riga.
Crit. det.: =gascromatografo m=camp.ist.SRG n=camp.mens.SRG r=camp.ist.ENI E&P p=camp.ist.anal.SSC q=camp.mens.anal.SSC
I valori estratti in corso mese sono da considerarsi provvisori
Il Bollettino di Analisi estratto in corso mese riporta valori medi (riga 'MEDIA') non significativi (valori =0)

BOLLETTINO DI ANALISI RELATIVO AL GAS NATURALE DEL MESE DI SETTEMBRE 2022 - estrazione del 10/10/2022
Impianto REMI 34217904 ITALGAS RETI S.P.A., Torino TO 4'p via san Paolo
Unita' emittente: METREA

Vi riportiamo, relativamente al Vostro impianto, le composizioni medie giornaliere e mensile oltre ai parametri chimico-fisici calcolati sulla base dei dati rilevati nelle aree di prelievo sotto riportate:
118 Montanaro

		kWh/m3	kWh/m3	kWh/m3	Kg/m3							% mol						
GG	AOP	PCS	PCI	Wobbe_25_15	mvol	Dens. Rel	ZS	CH4	C2H6	C3H8	IC4H10	NC4H10	IC5H12	NC5H12	C6+	CO2	N2	He
1	118	10,889	9,832	14,035	0,73763	0,60195	0,99769	92,903	3,937	0,811	0,232	0,165	0,056	0,029	0,083	0,607	1,154	0,023
2	118	10,879	9,823	14,016	0,7383	0,60249	0,99769	92,843	3,89	0,808	0,242	0,165	0,058	0,03	0,086	0,63	1,227	0,021
3	118	10,87	9,815	14,003	0,73845	0,60261	0,99769	92,866	3,772	0,803	0,262	0,163	0,062	0,03	0,094	0,619	1,306	0,023
4	118	10,886	9,831	13,973	0,74379	0,60697	0,99767	92,121	4,151	0,88	0,264	0,176	0,062	0,031	0,091	0,704	1,494	0,026
5	118	10,945	9,885	14,031	0,74564	0,60848	0,99764	91,998	4,383	1,013	0,241	0,203	0,059	0,034	0,075	0,771	1,196	0,027
6	118	10,944	9,885	14,02	0,74679	0,60942	0,99764	92,064	4,113	1,017	0,29	0,223	0,069	0,039	0,099	0,761	1,298	0,027
7	118	10,936	9,876	14,021	0,74544	0,60832	0,99765	92,163	4,122	0,976	0,284	0,21	0,067	0,036	0,096	0,737	1,282	0,027
8	118	10,953	9,892	14,082	0,74135	0,60498	0,99766	92,423	4,394	0,894	0,242	0,182	0,055	0,031	0,081	0,609	1,063	0,026
9	118	10,961	9,899	14,082	0,74246	0,60589	0,99765	92,274	4,495	0,915	0,239	0,184	0,056	0,031	0,079	0,634	1,066	0,027
10	118	10,964	9,902	14,083	0,74275	0,60612	0,99765	92,253	4,483	0,924	0,251	0,191	0,057	0,03	0,077	0,626	1,081	0,027
11	118	10,945	9,885	14,067	0,74192	0,60545	0,99766	92,339	4,395	0,889	0,251	0,181	0,057	0,03	0,079	0,627	1,125	0,027
12	118	10,952	9,89	14,101	0,73928	0,60329	0,99766	92,554	4,468	0,856	0,226	0,168	0,054	0,028	0,068	0,547	1,005	0,026
13	118	10,958	9,896	14,086	0,74161	0,60519	0,99765	92,414	4,358	0,91	0,257	0,191	0,059	0,03	0,078	0,587	1,09	0,026
14	118	10,968	9,906	14,062	0,74548	0,60835	0,99764	91,939	4,577	0,983	0,254	0,2	0,058	0,03	0,075	0,706	1,149	0,029
15	118	11,016	9,952	14,026	0,75593	0,61688	0,99758	90,405	5,704	1,125	0,2	0,196	0,048	0,028	0,053	1,034	1,173	0,034
16	118	10,99	9,928	14,007	0,7544	0,61563	0,99759	90,759	5,282	1,08	0,231	0,2	0,056	0,032	0,072	1,005	1,25	0,033
17	118	10,991	9,929	13,992	0,75618	0,61708	0,99758	90,457	5,531	1,106	0,201	0,19	0,054	0,033	0,06	1,105	1,229	0,034
18	118	10,948	9,888	14,009	0,74839	0,61073	0,99763	91,854	4,27	1,022	0,286	0,222	0,07	0,039	0,092	0,848	1,269	0,028
19	118	10,944	9,884	14,024	0,74631	0,60903	0,99764	92,25	3,939	1,01	0,304	0,236	0,074	0,042	0,102	0,776	1,24	0,027
20	118	10,992	9,93	13,994	0,75607	0,61699	0,99758	90,477	5,537	1,078	0,204	0,192	0,057	0,033	0,064	1,096	1,23	0,032
21	118	10,999	9,937	14,008	0,75557	0,61659	0,99758	90,392	5,789	1,035	0,181	0,181	0,052	0,032	0,054	1,086	1,166	0,032
22	118	11,003	9,94	14,034	0,75325	0,61469	0,99759	90,591	5,765	0,997	0,175	0,182	0,051	0,032	0,053	0,95	1,173	0,031
23	118	10,959	9,898	14,034	0,747	0,60959	0,998	91,94	4,33	1,007	0,265	0,226	0,07	0,04	0,093	0,775	1,226	0,028
24	118	10,992	9,929	14,038	0,751	0,61286	0,998	91,054	5,16	1,033	0,218	0,214	0,064	0,039	0,07	0,785	1,332	0,031
25	118	11,037	9,974	13,986	0,763	0,62265	0,998	88,992	6,689	1,168	0,147	0,204	0,046	0,033	0,034	1,021	1,63	0,036
26	118	11,069	10,004	13,982	0,768	0,62673	0,998	88,492	6,932	1,306	0,151	0,216	0,046	0,032	0,031	1,177	1,579	0,038
27	118	11,068	10,002	14,019	0,764	0,62346	0,998	89,028	6,843	1,221	0,145	0,194	0,04	0,026	0,023	1,177	1,266	0,037
28	118	11,039	9,975	13,986	0,763	0,62265	0,998	89,139	6,646	1,196	0,138	0,191	0,044	0,029	0,028	1,221	1,332	0,036
29	118	11,02	9,958	13,959	0,764	0,62346	0,998	88,964	6,56	1,22	0,142	0,201	0,046	0,032	0,033	1,08	1,685	0,037
30	118	11,01	9,948	13,973	0,761	0,62102	0,998	89,271	6,352	1,189	0,143	0,207	0,049	0,034	0,032	0,91	1,779	0,034
	MEDIA	10,971	9,91	14,024	0,75002	0,61206	0,99762	91,233	5,032	1,017	0,222	0,195	0,057	0,032	0,069	0,842	1,271	0,03

Il kWh è riferito alla t di 25°C di combustione. Il m³ è riferito a 15 °C e 1,01325 bar (condizioni standard);
Il simbolo ~ indica che sono presenti concentrazioni del componente inferiori allo 0,001%
I valori di PCS, PCI, m.vol., Zs sono sempre calcolati in base alle % mol riportate sulla stessa riga.
Crit. det.: =gascromatografo m=camp.ist.SRG n=camp.mens.SRG r=camp.ist.ENI E&P p=camp.ist.anal.SSC q=camp.mens.anal.SSC
I valori estratti in corso mese sono da considerarsi provvisori
Il Bollettino di Analisi estratto in corso mese riporta valori medi (riga 'MEDIA') non significativi (valori =0)

BOLLETTINO DI ANALISI RELATIVO AL GAS NATURALE DEL MESE DI OTTOBRE 2022 - estrazione del 10/11/2022
Impianto REMI 34217904 ITALGAS RETI S.P.A., Torino TO 4'p via san Paolo
Unita' emittente: METREA

Vi riportiamo, relativamente al Vostro impianto, le composizioni medie giornaliere e mensile oltre ai parametri chimico-fisici calcolati sulla base dei dati rilevati nelle aree di prelievo sotto riportate:
118 Montanaro

		kWh/m3	kWh/m3	kWh/m3	Kg/m3							% mol						
GG	AOP	PCS	PCI	Wobbe_25_15	mvol	Dens. Rel	ZS	CH4	C2H6	C3H8	IC4H10	NC4H10	IC5H12	NC5H12	C6+	CO2	N2	He
1	118	10,99	9,928	14,017	0,75332	0,61475	0,99761	90,079	6,096	1,04	0,129	0,183	0,043	0,031	0,028	0,692	1,649	0,03
2	118	10,922	9,864	14,01	0,74478	0,60778	0,99765	91,97	4,411	0,943	0,232	0,191	0,06	0,034	0,076	0,719	1,34	0,024
3	118	10,943	9,885	13,987	0,75011	0,61213	0,99763	91,071	4,972	1,051	0,207	0,197	0,055	0,033	0,061	0,765	1,558	0,03
4	118	10,91	9,853	13,984	0,74588	0,60868	0,99765	91,622	4,75	0,907	0,207	0,166	0,051	0,028	0,065	0,795	1,381	0,028
5	118	10,87	9,815	14,001	0,73867	0,60279	0,99769	92,678	4,079	0,804	0,216	0,154	0,051	0,027	0,068	0,707	1,192	0,024
6	118	10,84	9,786	14,021	0,73254	0,59779	0,99772	93,424	3,736	0,717	0,194	0,132	0,046	0,023	0,061	0,627	1,018	0,022
7	118	10,849	9,795	14,034	0,73242	0,59769	0,99772	93,322	3,947	0,711	0,172	0,123	0,041	0,021	0,053	0,62	0,967	0,023
8	118	10,903	9,846	14,02	0,74103	0,60472	0,99767	91,857	4,99	0,83	0,139	0,135	0,037	0,022	0,037	0,647	1,279	0,027
9	118	10,99	9,929	13,983	0,75698	0,61774	0,99759	89,481	6,506	1,06	0,116	0,161	0,038	0,027	0,023	0,826	1,727	0,035
10	118	10,901	9,844	14,017	0,74111	0,60479	0,99767	91,912	4,93	0,816	0,151	0,133	0,04	0,023	0,041	0,677	1,25	0,027
11	118	10,939	9,882	13,94	0,75458	0,61578	0,99762	90,244	5,505	1,094	0,177	0,182	0,047	0,029	0,047	0,87	1,769	0,036
12	118	10,908	9,851	13,994	0,74452	0,60757	0,99766	91,748	4,698	0,935	0,197	0,164	0,046	0,023	0,055	0,755	1,351	0,028
13	118	10,875	9,819	14,024	0,73685	0,60131	0,9977	92,873	4,017	0,826	0,209	0,155	0,046	0,021	0,061	0,638	1,13	0,024
14	118	10,948	9,889	13,984	0,75115	0,61298	0,99762	90,869	5,286	1,047	0,18	0,174	0,047	0,026	0,046	0,923	1,37	0,032
15	118	10,934	9,876	13,971	0,75058	0,61251	0,99763	90,993	5,07	1,048	0,196	0,177	0,049	0,027	0,056	0,877	1,476	0,031
16	118	10,893	9,837	13,975	0,74453	0,60758	0,99766	91,821	4,561	0,928	0,206	0,16	0,048	0,024	0,059	0,802	1,364	0,027
17	118	10,874	9,819	13,987	0,74056	0,60434	0,99768	92,321	4,336	0,836	0,205	0,143	0,047	0,023	0,06	0,747	1,257	0,025
18	118	10,838	9,785	13,976	0,73685	0,60131	0,99771	92,846	3,902	0,75	0,23	0,126	0,05	0,021	0,077	0,657	1,317	0,024
19	118	10,837	9,784	13,988	0,73551	0,60022	0,99771	92,983	3,859	0,729	0,228	0,121	0,051	0,021	0,077	0,6	1,307	0,024
20	118	10,858	9,804	14,004	0,73665	0,60115	0,99771	92,767	4,086	0,718	0,228	0,125	0,053	0,023	0,081	0,555	1,339	0,025
21	118	10,859	9,804	14,035	0,73354	0,59861	0,99772	93,208	3,887	0,664	0,237	0,119	0,055	0,022	0,089	0,468	1,227	0,024
22	118	10,894	9,837	14,042	0,73766	0,60197	0,99769	92,516	4,457	0,745	0,203	0,132	0,049	0,023	0,071	0,523	1,255	0,026
23	118	11,024	9,962	13,944	0,76593	0,62504	0,99755	88,504	6,765	1,266	0,139	0,207	0,048	0,035	0,031	0,97	1,994	0,041
24	118	10,997	9,936	13,973	0,75904	0,61942	0,99758	89,594	6,085	1,162	0,162	0,198	0,051	0,034	0,043	0,882	1,753	0,036
25	118	10,928	9,87	14,015	0,74505	0,608	0,99765	91,552	4,966	0,894	0,19	0,158	0,051	0,028	0,06	0,672	1,4	0,029
26	118	10,923	9,865	13,997	0,74631	0,60903	0,99765	91,578	4,79	0,908	0,213	0,17	0,057	0,031	0,071	0,754	1,4	0,028
27	118	10,9	9,843	14,017	0,741	0,6047	0,99767	92,313	4,407	0,794	0,223	0,153	0,058	0,029	0,077	0,677	1,244	0,025
28	118	10,865	9,81	14,018	0,73617	0,60075	0,9977	93,034	3,871	0,708	0,245	0,142	0,06	0,028	0,09	0,587	1,213	0,022
29	118	10,99	9,926	14,084	0,74612	0,60887	0,99763	90,881	6,203	0,82	0,096	0,121	0,032	0,021	0,017	0,716	1,063	0,03
30	118	11	9,935	14,101	0,74568	0,60851	0,99762	90,79	6,508	0,764	0,073	0,106	0,026	0,018	0,006	0,735	0,945	0,029
31	118	10,959	9,897	14,086	0,74175	0,60531	0,99765	91,633	5,598	0,782	0,116	0,124	0,034	0,02	0,025	0,676	0,964	0,028
	MEDIA	10,915	9,857	14,007	0,74409	0,60722	0,99766	91,692	4,88	0,881	0,184	0,153	0,047	0,026	0,055	0,715	1,339	0,028

Il kWh è riferito alla t di 25°C di combustione. Il m³ è riferito a 15 °C e 1,01325 bar (condizioni standard);
Il simbolo ~ indica che sono presenti concentrazioni del componente inferiori allo 0,001%
I valori di PCS, PCI, m.vol., Zs sono sempre calcolati in base alle % mol riportate sulla stessa riga.
Crit. det.: =gascromatografo m=camp.ist.SRG n=camp.mens.SRG r=camp.ist.ENI E&P p=camp.ist.anal.SSC q=camp.mens.anal.SSC
I valori estratti in corso mese sono da considerarsi provvisori
Il Bollettino di Analisi estratto in corso mese riporta valori medi (riga 'MEDIA') non significativi (valori =0)

BOLLETTINO DI ANALISI RELATIVO AL GAS NATURALE DEL MESE DI NOVEMBRE 2022 - estrazione del 13/12/2022
Impianto REMI 34217904 ITALGAS RETI S.P.A., Torino TO 4'p via san Paolo
Unita' emittente: METREA

Vi riportiamo, relativamente al Vostro impianto, le composizioni medie giornaliere e mensile oltre ai parametri chimico-fisici calcolati sulla base dei dati rilevati nelle aree di prelievo sotto riportate:
118 Montanaro

		kWh/m3	kWh/m3	kWh/m3	Kg/m3							% mol						
GG	AOP	PCS	PCI	Wobbe_25_15	mvol	Dens. Rel	ZS	CH4	C2H6	C3H8	IC4H10	NC4H10	IC5H12	NC5H12	C6+	CO2	N2	He
1	118	10,915	9,856	14,044	0,74016	0,60401	0,99767	92,199	4,826	0,741	0,182	0,131	0,049	0,025	0,058	0,692	1,071	0,026
2	118	10,969	9,907	14,073	0,7445	0,60755	0,99763	91,232	5,966	0,762	0,104	0,112	0,033	0,019	0,021	0,818	0,904	0,029
3	118	10,911	9,852	14,063	0,7376	0,60192	0,99768	92,418	4,779	0,688	0,193	0,106	0,046	0,019	0,066	0,563	1,095	0,027
4	118	10,874	9,818	14,036	0,7355	0,60021	0,9977	92,632	4,656	0,61	0,175	0,091	0,043	0,017	0,06	0,607	1,082	0,027
5	118	10,917	9,857	14,091	0,73558	0,60027	0,99769	92,368	5,215	0,594	0,131	0,093	0,035	0,017	0,039	0,539	0,943	0,026
6	118	10,939	9,878	14,077	0,73998	0,60386	0,99766	91,843	5,463	0,671	0,138	0,109	0,039	0,02	0,039	0,622	1,029	0,027
7	118	10,933	9,873	14,065	0,74033	0,60415	0,99766	91,878	5,353	0,672	0,155	0,107	0,042	0,02	0,047	0,648	1,051	0,027
8	118	10,819	9,766	14,001	0,73169	0,5971	0,99773	93,423	3,731	0,552	0,248	0,094	0,055	0,018	0,093	0,51	1,255	0,021
9	118	10,815	9,763	14,014	0,72986	0,5956	0,99774	93,643	3,661	0,548	0,229	0,094	0,052	0,018	0,083	0,497	1,155	0,02
10	118	10,808	9,756	14,027	0,72751	0,59369	0,99775	93,956	3,522	0,547	0,206	0,092	0,049	0,018	0,074	0,489	1,029	0,018
11	118	10,827	9,774	14,041	0,72865	0,59462	0,99774	93,73	3,762	0,57	0,196	0,095	0,047	0,018	0,066	0,482	1,016	0,018
12	118	10,913	9,854	14,065	0,73762	0,60194	0,99768	92,375	4,911	0,761	0,13	0,12	0,038	0,02	0,03	0,678	0,914	0,023
13	118	11,012	9,948	14,048	0,75298	0,61447	0,99759	90,029	6,71	0,9	0,092	0,129	0,033	0,021	0,007	0,97	1,077	0,032
14	118	10,963	9,902	14,028	0,74845	0,61078	0,99762	90,879	5,845	0,852	0,142	0,13	0,042	0,022	0,033	0,876	1,152	0,027
15	118	10,881	9,825	14,02	0,73806	0,6023	0,99769	92,44	4,606	0,669	0,201	0,106	0,049	0,02	0,066	0,657	1,163	0,023
16	118	10,998	9,935	14,055	0,75026	0,61225	0,9976	90,58	6,179	0,902	0,127	0,135	0,038	0,022	0,026	0,885	1,075	0,031
17	118	11,037	9,971	14,069	0,7541	0,61539	0,99758	89,95	6,782	0,943	0,096	0,138	0,035	0,023	0,013	0,968	1,018	0,034
18	118	11,057	9,99	14,071	0,75664	0,61746	0,99756	89,604	7,003	0,999	0,098	0,138	0,036	0,023	0,012	0,995	1,057	0,035
19	118	11,089	10,021	14,039	0,76448	0,62386	0,99752	88,772	7,273	1,182	0,126	0,168	0,04	0,024	0,011	1,19	1,177	0,037
20	118	11,076	10,008	14,043	0,76228	0,62206	0,99753	88,996	7,215	1,125	0,12	0,158	0,035	0,021	0,007	1,164	1,123	0,036
21	118	11,083	10,014	14,069	0,76044	0,62056	0,99754	89,101	7,361	1,045	0,102	0,139	0,037	0,023	0,009	1,085	1,062	0,036
22	118	11,054	9,987	14,09	0,75418	0,61545	0,99757	89,925	6,839	0,975	0,099	0,136	0,037	0,023	0,012	0,915	1,006	0,033
23	118	11	9,936	14,079	0,74801	0,61042	0,99761	90,829	6,151	0,843	0,124	0,125	0,038	0,022	0,028	0,82	0,989	0,031
24	118	11,002	9,939	14,052	0,75127	0,61308	0,9976	90,461	6,214	0,923	0,134	0,13	0,035	0,021	0,038	0,889	1,12	0,035
25	118	11,031	9,966	14,064	0,7539	0,61522	0,99759	89,845	6,791	0,872	0,121	0,141	0,036	0,029	0,033	0,789	1,307	0,036
26	118	11,102	10,033	14,055	0,76451	0,62388	0,99752	88,521	7,537	1,113	0,119	0,164	0,041	0,033	0,028	0,98	1,422	0,042
27	118	11,141	10,069	14,082	0,76697	0,62589	0,9975	88,201	7,971	1,141	0,104	0,148	0,04	0,03	0,023	1,105	1,195	0,042
28	118	11,052	9,986	14,041	0,75917	0,61952	0,99755	89,355	7,032	0,968	0,104	0,155	0,034	0,031	0,039	1,056	1,188	0,038
29	118	10,913	9,855	14,025	0,74194	0,60546	0,99766	91,518	5,665	0,618	0,13	0,099	0,032	0,019	0,028	0,798	1,062	0,031
30	118	10,931	9,87	14,119	0,73449	0,59938	0,99768	92,091	5,928	0,436	0,084	0,067	0,023	0,013	0,008	0,538	0,782	0,03
	MEDIA	10,969	9,907	14,055	0,7464	0,6091	0,99763	91,092	5,832	0,807	0,14	0,122	0,04	0,022	0,037	0,794	1,084	0,03

Il kWh è riferito alla t di 25°C di combustione. Il m³ è riferito a 15 °C e 1,01325 bar (condizioni standard);
Il simbolo ~ indica che sono presenti concentrazioni del componente inferiori allo 0,001%
I valori di PCS, PCI, m.vol., Zs sono sempre calcolati in base alle % mol riportate sulla stessa riga.
Crit. det.: =gascromatografo m=camp.ist.SRG n=camp.mens.SRG r=camp.ist.ENI E&P p=camp.ist.anal.SSC q=camp.mens.anal.SSC
I valori estratti in corso mese sono da considerarsi provvisori
Il Bollettino di Analisi estratto in corso mese riporta valori medi (riga 'MEDIA') non significativi (valori =0)

BOLLETTINO DI ANALISI RELATIVO AL GAS NATURALE DEL MESE DI DICEMBRE 2022 - estrazione del 09/01/2023
Impianto REMI 34217904 ITALGAS RETI S.P.A., Torino TO 4'p via san Paolo
Unita' emittente: METREA

Vi riportiamo, relativamente al Vostro impianto, le composizioni medie giornaliere e mensile oltre ai parametri chimico-fisici calcolati sulla base dei dati rilevati nelle aree di prelievo sotto riportate:
118 Montanaro

		kJ/m3	kJ/m3	kJ/m3	Kg/m3							% mol						
GG	AOP	PCS	PCI	Wobbe_15_15	mvol	Dens. Rel	ZS	CH4	C2H6	C3H8	IC4H10	NC4H10	IC5H12	NC5H12	C6+	CO2	N2	He
1	118	39433	35575	50867	0,73643	0,60097	0,99767	91,933	5,92	0,533	0,086	0,079	0,023	0,014	0,005	0,595	0,779	0,033
2	118	39422	35564	50891	0,7353	0,60004	0,99768	92,174	5,666	0,585	0,097	0,089	0,022	0,013	0,002	0,567	0,752	0,033
3	118	39606	35736	50986	0,73944	0,60342	0,99765	91,59	6,139	0,678	0,082	0,103	0,023	0,016	0,001	0,579	0,755	0,034
4	118	39707	35838	50704	0,7515	0,61326	0,99759	89,967	6,975	0,815	0,08	0,115	0,028	0,02	0,003	0,847	1,112	0,038
5	118	39506	35644	50853	0,73955	0,60351	0,99766	91,786	5,674	0,748	0,103	0,118	0,03	0,018	0,007	0,612	0,874	0,03
6	118	39372	35519	50770	0,73696	0,6014	0,99768	92,214	5,224	0,717	0,12	0,112	0,029	0,015	0,021	0,573	0,95	0,025
7	118	39406	35551	50819	0,73682	0,60128	0,99768	92,292	5,198	0,705	0,127	0,113	0,032	0,016	0,031	0,558	0,907	0,021
8	118	39698	35826	50846	0,74695	0,60955	0,99762	90,908	6,068	0,913	0,121	0,15	0,037	0,022	0,023	0,635	1,098	0,025
9	118	39735	35861	50859	0,74797	0,61038	0,99761	90,71	6,22	0,939	0,118	0,155	0,036	0,023	0,014	0,625	1,131	0,029
10	118	39796	35924	50644	0,75667	0,61748	0,99757	89,516	6,878	1,009	0,111	0,164	0,039	0,028	0,011	0,856	1,349	0,039
11	118	39853	35986	50340	0,76804	0,62676	0,99753	88,174	7,221	1,245	0,134	0,206	0,048	0,036	0,016	1,082	1,78	0,058
12	118	39798	35930	50477	0,76177	0,62165	0,99755	88,95	6,974	1,127	0,122	0,182	0,043	0,031	0,008	0,998	1,519	0,046
13	118	39248	35403	50710	0,73406	0,59903	0,9977	92,656	4,89	0,651	0,121	0,105	0,031	0,018	0,017	0,608	0,872	0,031
14	118	39165	35320	50932	0,72461	0,59132	0,99774	93,946	4,203	0,569	0,116	0,098	0,025	0,013	0,014	0,415	0,573	0,028
15	118	39253	35406	50768	0,73255	0,5978	0,9977	92,999	4,626	0,672	0,134	0,114	0,032	0,017	0,019	0,608	0,747	0,032
16	118	39654	35786	50750	0,74813	0,61051	0,99761	90,759	6,195	0,88	0,116	0,138	0,034	0,021	0,015	0,8	1,007	0,035
17	118	39890	36018	50418	0,76708	0,62598	0,99753	88,281	7,345	1,194	0,128	0,192	0,044	0,032	0,015	1,101	1,622	0,046
18	118	39922	36041	50718	0,75925	0,61959	0,99755	89,241	7,06	1,11	0,121	0,167	0,042	0,027	0,008	0,881	1,306	0,037
19	118	39922	36047	50477	0,76651	0,62551	0,99753	88,383	7,266	1,234	0,133	0,194	0,046	0,032	0,013	1,046	1,611	0,042
20	118	39868	35992	50608	0,76048	0,62059	0,99755	89,126	6,993	1,131	0,12	0,17	0,044	0,029	0,011	0,942	1,394	0,04
21	118	39813	35939	50683	0,75616	0,61707	0,99757	89,702	6,719	1,074	0,114	0,157	0,042	0,027	0,007	0,89	1,23	0,038
22	118	39810	35938	50607	0,75829	0,61881	0,99757	89,498	6,624	1,136	0,131	0,179	0,046	0,029	0,019	0,864	1,438	0,036
23	118	39803	35932	50546	0,75987	0,62009	0,99756	89,438	6,469	1,201	0,147	0,2	0,046	0,031	0,024	0,908	1,503	0,033
24	118	39890	36005	51001	0,74966	0,61176	0,99759	90,839	5,906	1,149	0,169	0,195	0,037	0,022	0,017	0,613	1,026	0,027
25	118	39763	35896	50534	0,75872	0,61916	0,99757	89,485	6,513	1,126	0,142	0,193	0,043	0,03	0,027	0,862	1,549	0,03
26	118	39719	35854	50559	0,75629	0,61717	0,99758	89,557	6,69	0,995	0,118	0,172	0,04	0,029	0,025	0,772	1,572	0,03
27	118	39687	35819	50744	0,74956	0,61168	0,99761	90,336	6,456	0,866	0,108	0,155	0,037	0,026	0,021	0,604	1,363	0,028
28	118	39688	35817	50867	0,74599	0,60877	0,99762	90,91	6,081	0,889	0,12	0,16	0,035	0,025	0,018	0,519	1,216	0,027
29	118	39680	35811	50786	0,74805	0,61045	0,99762	90,494	6,478	0,836	0,099	0,142	0,033	0,024	0,011	0,626	1,226	0,031
30	118	39679	35808	50880	0,74528	0,60819	0,99762	90,748	6,502	0,774	0,091	0,129	0,028	0,021	0,002	0,565	1,107	0,033
31	118	39711	35836	50962	0,74406	0,60719	0,99763	90,94	6,434	0,781	0,093	0,129	0,027	0,019	0,002	0,534	1,009	0,032
	MEDIA	39662	35795	50729	0,74911	0,61131	0,99761	90,566	6,245	0,912	0,117	0,148	0,036	0,023	0,014	0,732	1,173	0,034

Il kJ è riferito alla t di 15°C di combustione. Il m³ è riferito a 15 °C e 1,01325 bar (condizioni standard);"
Il simbolo ~ indica che sono presenti concentrazioni del componente inferiori allo 0,001%
I valori di PCS, PCI, m.vol., Zs sono sempre calcolati in base alle % mol riportate sulla stessa riga.
Crit. det.: =gascromatografo m=camp.ist.SRG n=camp.mens.SRG r=camp.ist.ENI E&P p=camp.ist.anal.SSC q=camp.mens.anal.SSC
I valori estratti in corso mese sono da considerarsi provvisori

Rifiuti

CER	Descrizione	kg
030310	Scarti di fibre e fanghi contenenti fibre, riempitivi e prodotti di rivestimento generati dai processi di separazione meccanica	14.207.930
030311	Fanghi prodotti dal trattamento in loco degli effluenti, diversi da quelli di cui alla voce 03 03 10	1.987.880
060101	Acido solforico ed acido solforoso	2.355
060104	Acido fosforico e fosforoso	6.885
060106	Altri acidi	2.820
060204	Idrossido di sodio e di potassio	4.590
070101	Soluzioni acquose di lavaggio ed acque madri	6.050
070701	Soluzioni acquose di lavaggio ed acque madri	3.160
080312	Scarti di inchiostro, contenenti sostanze pericolose	1.950
080313	Scarti di inchiostro, diversi da quelli di cui alla voce 08 03 12	33.120
080409	Adesivi e sigillanti di scarto, contenenti solventi organici o altre sostanze pericolose	1.645
120301	Soluzioni acquose di lavaggio	150
130205	Oli minerali per motori, ingranaggi e lubrificazione, non clorurati	20.305
130502	Fanghi di prodotti di separazione olio/acqua	120.480
130802	Altre emulsioni	17.670
140605	Fanghi o rifiuti solidi, contenenti altri solventi	12.995
150101	Imballaggi in carta e cartone	1.913.840
150102	Imballaggi in plastica	370.220
150103	Imballaggi in legno	232.280
150106	Imballaggi in materiali misti	262.230
150110	Imballaggi contenenti residui di sostanze pericolose o contaminati da tali sostanze	65.850
150202	Assorbenti, materiali filtranti (inclusi filtri dell olio non specificati altrimenti), stracci e indumenti protettivi, contaminati da sostanze pericolose	3.521.275
160213	Apparecchiature fuori uso, contenenti componenti pericolosi diversi da quelli di cui alle voci 16 02 09 e 16 02 12	330
160214	Apparecchiature fuori uso, diverse da quelle di cui alle voci da 16 02 09 a 16 02 13	805
160303	Rifiuti inorganici, contenenti sostanze pericolose	1.910
160304	Rifiuti inorganici, diversi da quelli di cui alla voce 16 03 03	1.920
160305	Rifiuti organici, contenenti sostanze pericolose	98.230

CER	Descrizione	kg
160306	Rifiuti organici, diversi da quelli di cui alla voce 16 03 05	23.870
160504	Gas in contenitori a pressione (compresi gli halon), contenenti sostanze pericolose	140
160506	Sostanze chimiche di laboratorio contenenti o costituite da sostanze pericolose, comprese le miscele di sostanze chimiche di laboratorio	89
160509	Sostanze chimiche di scarto diverse da quelle di cui alle voci 16 05 06, 16 05 07 e 16 05 08	760
160709	Rifiuti contenenti altre sostanze pericolose	3.980
161001	Rifiuti liquidi acquosi, contenenti sostanze pericolose	216.475
161002	Rifiuti liquidi acquosi, diversi da quelli di cui alla voce 16 10 01	6.040
170106	Miscugli o frazioni separate di cemento, mattoni, mattonelle e ceramiche, contenenti sostanze pericolose	52.180
170202	Vetro	500
170204	Vetro, plastica e legno contenenti sostanze pericolose o da esse contaminati	550
170405	Ferro e acciaio	482.540
170411	Cavi, diversi da quelli di cui alla voce 17 04 10	3.040
170603	Altri materiali isolanti contenenti o costituiti da sostanze pericolose	4.855
180103	Rifiuti che devono essere raccolti e smaltiti applicando precauzioni particolari per evitare infezioni	21
180109	Medicinali diversi da quelli di cui alla voce 18 01 08	6
190904	Carbone attivo esaurito	3.545
191201	Carta e cartone	380.240
200121	Tubi fluorescenti ed altri rifiuti contenenti mercurio	580
200201	Rifiuti biodegradabili	8.100
200304	Fanghi delle fosse settiche	2.960
Totale		**24.089.346**

7. Piano Manutenzioni ordinarie e straordinarie e Interventi con impatto su aspetti ambientali

7a - Piano Manutenzione

Impianti di Trattamento Acque

- Non sono richiesti interventi di manutenzione programmata salvo il consueto intervento di lubrificazione. La manutenzione è svolta in risposta ai guasti che non pregiudicano il funzionamento dell'impianto in quanto dotato di apparecchiature in stand-by.

- Sistemi per il monitoraggio in continuo dei reflui

	Ubicazione/ refluo monitorato	Tipo di controllo	Frequenza controllo
pHmetri	Scarico Finale Ingresso sedimentatore Aquaviva Uscita sedimentatore Aquaviva Ingresso Strainer Coind Ingresso sedimentatore Coind Uscita sedimentatore Coind	verifica della lettura, pulizia ed eventuale calibrazione	Ogni 2 settimane

Centrale Termoelettrica

Impianto	Intervento	Frequenza
Trattamento acque in ingresso	Filtro graniglia: verifica livello e sporcamento	annuale
Caldaia Neoterm a fuoco diretto (back-up)	Ventilatore: controllo cuscinetti	semestrale
	Livellostato: verifica funzionamento	annuale
	Controllo membranature e bruciatori (visita interna)	annuale
	Caldaia: prove idrauliche	annuale
	Pompe alimento: verifica funzionamento	semestrale
	Pulizia/sostituzione filtri pompe	annuale
Caldaia Neoterm HRSG	Pompe alimento: verifica funzionamento	semestrale
	Controllo membranature e bruciatori (visita interna)	annuale
	Pulizia/sostituzione filtri elettropompe	annuale
	Livellostato: verifica funzionamento	annuale
	Controllo interno e verifica catalizzatore	annuale
Caldaie Ferroli 12 e 19 (back-up)	Controllo membranature e bruciatori (visita interna)	annuale
	Livellostato: verifica funzionamento	annuale
	Caldaia: prova idraulica	annuale
Turbina Fincantieri	Controllo vibrazioni	annuale
	Turbina: manutenzione annuale ad opera di ditta esterna	annuale
Ciclo termico	Serbatoio demineralizzazione: visita interna ed eventuale lavaggio serbatoio	annuale
	Serbatoio Degasatore: visita interna ed eventuale lavaggio serbatoio	annuale
	Serbatoio Condense: visita interna ed eventuale lavaggio serbatoio	annuale
	Pompe desurriscaldatori: verifica funzionamento	semestrale
	Pulizia/sostituzione filtri pompe desurriscaldatori	semestrale
	Pulizia/sostituzione filtri pompe condensatori	annuale
Turbogas Solar	Turbina: manutenzione annuale ad opera di ditta esterna	annuale
	Lavaggio turbina	ogni 6 mesi

	Pulizia/sostituzione filtri aria comburente	annuale
	Pulizia/sostituzione pre-filtri aria comburente	annuale
	Pulizia/sostituzione filtri ventilazione	ogni 3 mesi
Compressore gas	Manutenzione annuale ad opera di ditta esterna	semestrale
	Pulizia/sostituzione filtri	annuale
Compressori aria	Manutenzione annuale ad opera di ditta esterna	semestrale
	Pulizia/sostituzione filtri acqua	secondo necessità
	Pulizia/sostituzione filtri aria	semestrale
Impianto di demineralizzazione	Sostituzione carbone attivo	ogni 4 mesi

Impianti di abbattimento polveri

N° Camino	Provenienza	Impianto di abbattimento	Frequenza controllo
3/2012 S	Rettifica cilindri	Filtro a maniche	Annuale
51 S	Separatore rifili VariTop	Filtro a maniche	Annuale
53 S	Separatore rifili Ribobinatrice VariRoll	Filtro a maniche	Annuale
77 s	Bobinatrice 623	Impianto a maniche	Annuale
3 i	Cappa aspirazione terzo forno PM1	Filtro a maniche	Annuale
15 i A	Silos separazione polveri Taglierina Bobina 520	Filtro a maniche	Annuale
15 i B	Silos separazione polveri Taglierina Bobina 520	Filtro a maniche	Annuale
16 i	Silos separazione polveri Taglierina Bobina 525	Filtro a maniche	Annuale
17 i	Silos separazione polveri Taglierina Bobina 521	Filtro a maniche	Annuale
47 i/A	Bobina 526	Filtro a maniche	Annuale
47 i/B	Bobina 526	Filtro a maniche	Annuale
55 i/A	Bobina 521	Filtro a maniche	Annuale
55 i/B	Bobina 521	Filtro a maniche	Annuale
6/2011 i	Bobina 527	Filtro a maniche	Annuale
7A/2011 i	Bobina 527	Filtro a maniche	Annuale
7B/2011 i	Bobina 527	Filtro a maniche	Annuale
1/2012 i	Baia scarico big-bag (Cucina resine)	Filtro a maniche	Annuale
2/2012 i	Separazione rifili	Filtro a maniche	Annuale
5/2011 i	Cappette aspirazione polveri Impregnatrice 3	Filtro a maniche	Annuale
2/2017 i	Bobina 528	Filtro a maniche	Annuale

Postcombustori

Interventi di manutenzione/controllo/taratura sui postcombustori RTO1 e RTO2 secondo “Piano di manutenzione Seveso” con periodicità differenziata a seconda del tipo di componente dell’impianto interessato (es. sensori di esplosività, ventilatori, bruciatori, valvole automatiche, ecc.).

7b - Interventi impiantistici e di processo con impatto sugli aspetti ambientali

- Avviamento autoclave per trattamento termico rifiuti CER 150202 costituiti dai propri scarti di carta filtro impregnata;
- Avviamento nuova macchina terza;
- Installazione impianto di trattamento reflui da macchina terza;
- Installazione serbatoio da 240 mc per stoccaggio gasolio per alimentazione caldaia di backup Neoterm in caso di restrizioni nella fornitura di gas naturale e installazione bruciatori a gasolio sulla caldaia stessa;
- Resinatura bacino di contenimento serbatoi vetroresina Soda/Solfato Alluminio/Acido Solforico Stabilimento Superiore**;**
- Resinatura bacino contenimento per alloggiamento pompe serbatoi resine fenoliche Stabilimento Inferiore;
- Ristrutturazione locale stoccaggio prodotti chimici per impianti trattamento acque presso stabilimento superiore con realizzazione di nuovi bacini di contenimento in muratura.

Dati generali

8. Confronto BAT - AEL

Riferimento: Decisione 2014/687/UE del 26/09/2014 (BAT Produzione carta e cartone)

Tabella 21

Livelli di emissione associati alla BAT per lo scarico diretto di acque reflue provenienti da un impianto di produzione non integrata di CARTE SPECIALI nel corpo idrico recettore

Parametro	**BAT - AEL Media annua (kg/t)**	**Media annua Ahlstrom Italia (kg/t)**
Domanda chimica di ossigeno	0,3 - 5	2,95
Solidi sospesi totali	0,10 - 1	0,65
Azoto totale	0,015 - 0,4	0,093
Fosforo totale	0,002 - 0,04	0,04
AOX	0,05 per la carta decorativa e resistente ad umido	Non applicabile in quanto riferita ad una tipologia di carta differente da quella prodotta da Ahlstrom Italia SpA

Nota: sulla Decisione 2014/687/UE non sono riportati BAT-AEL per i consumi di energia.
Sul documento "Best Available Techniques (BAT) - Reference Document for the Production of Pulp, Paper and Board (Ed. 2015)" non sono presenti indicatori di consumi energetici per impianti che producono carte speciali della stessa tipologia di quelle prodotte da Ahlstrom Italia SpA.

Parametro	**Indicatore BAT per carte speciali tipo carta filtro/carta base da siliconare**	**Media annua Ahlstrom Italia (kWh/t)**
Consumo elettrico totale specifico (calcolato in funzione della produzione netta)	Non disponibile	1.022
Consumo termico totale specifico (calcolato in funzione della produzione netta)	Non disponibile	2.393

Riferimento: Decisione (UE) 2021/2326 del 30/11/2021
(BAT Grandi Impianti di Combustione)

Tabella 23

Livelli di efficienza energetica associati alla BAT per la combustione di gas naturale
(CHP CCGT 50 - 600 MW)

Parametro	Livello BAT	Media annua Ahlstrom Italia
Rendimento elettrico netto (%)	53 - 58,5	non applicabile in quanto trattasi di impianto a produzione preponderante di energia termica
Consumo totale netto di combustibile (%)	65 - 95	89,3

Tabelle 24 e 25

Livelli di emissioni associati alle migliori tecniche disponibili (BAT - AEL) per le emissioni in atmosfera risultanti dalla combustione di gas naturale (medie annue)

Parametro	BAT - AEL	Media annua Ahlstrom Italia
NO_x per nuove CCGT (mg/Nm^3)	10 - 30	21,5
CO per nuove CCGT (mg/Nm^3)	5 - 30	0,4

Nota: per il confronto con le i BAT-AEL delle medie giornaliere fare riferimento ai rapporti mensili del sistema di monitoraggio in continuo delle emissioni

Ahlstrom-Munksjö - 87s - Turbina

Anno: 2022

Report annuale medie mensili

	CO (mg/Nm3)			H2O (%)			O2 (%)			NOX (mg/Nm3)			Portata Fumi (Nm3/h)			Temperatura Fumi (°C)			Pressione Fumi (mBar)			Ore di normale funzionamento
Mese	Note	Val.	ID%	Note	Val.	ID%	Note	Val.	ID%	Note	Val.	ID%	Note	Val.	ID%	Note	Val.	ID%	Note	Val.	ID%	
Gennaio	V	0,1	100	V	8,9	100	V	12,0	100	V	23,8	100	V	209958,4	100	V	128,7	100	V	1014,6	100	672
Febbraio	V	0,1	100	V	8,7	100	V	12,2	100	V	23,7	100	V	203028,6	100	V	129,5	100	V	1014,7	100	639
Marzo	V	0,1	100	V	8,7	100	V	12,3	100	V	23,4	100	V	200134,7	100	V	129,7	100	V	1014,7	100	708
Aprile	V	0,2	100	V	8,6	100	V	12,6	100	V	22,8	100	V	189591,5	100	V	131,0	100	V	1014,7	100	683
Maggio	V	0,4	100	V	9,0	100	V	12,8	100	V	21,0	100	V	181491,2	100	V	132,6	100	V	1014,8	100	719
Giugno	V	0,4	98	V	9,1	98	V	12,9	98	V	20,3	98	V	175438,6	98	V	132,8	100	V	1014,7	100	685
Luglio	V	0,7	100	V	9,5	100	V	12,9	100	V	19,2	100	V	174303,1	100	V	133,5	100	V	1014,8	100	709
Agosto	V	0,7	100	V	9,2	100	V	13,1	100	V	19,0	100	V	172310,4	100	V	135,9	100	V	1014,8	100	706
Settembre	V	0,6	100	V	8,9	100	V	13,0	100	V	20,0	100	V	178334,9	100	V	134,1	100	V	1014,8	100	686
Ottobre	V	0,6	100	V	9,0	100	V	13,0	100	V	20,1	100	V	178995,2	100	V	133,9	100	V	1014,8	100	690
Novembre	V	0,4	100	V	8,6	100	V	12,7	100	V	22,0	100	V	189669,4	100	V	132,2	100	V	1014,8	100	694
Dicembre	V	0,1	99	V	8,6	99	V	12,4	99	V	23,0	99	V	199412,6	99	V	130,5	100	V	1014,8	100	504
Limite mese																						
MIN		0,1			8,6			12,0			19,0			172310,4			128,7			1014,6		
MAX		0,7			9,5			13,1			23,8			209958,4			135,9			1014,8		
Media anno	V	0,4	100	V	8,9	100	V	12,7	100	V	21,5	100	V	187286,0	100	V	132,1	100	V	1014,8	100	(8) 8095

Note:

V	Media valida
NV	Media non valida
NS	Media non significativa
	Supero limite

Elaborazioni conformi DLGS 152

Le misure di emissione sono riferite ad un tenore di ossigeno del 15% Vol.

Ahlstrom-Munksjö - 87s - Turbina Anno: 2022

Report Annuale Flussi di Massa

	CO (Kg)		NOX (Kg)		Portata Fumi (Nm3)		Ore di normale funzionamento
Mese	Note	Val.	Note	Val.	Note	Val.	
Gennaio	V	10,0	V	3361,5	V	141092063,7	672
Febbraio	V	10,4	V	3073,0	V	129735258,7	639
Marzo	V	15,5	V	3312,6	V	141695349,4	708
Aprile	V	29,7	V	2951,6	V	129301381,7	683
Maggio	V	54,3	V	2750,6	V	130492194,3	719
Giugno	V	49,4	V	2385,6	V	117543881,1	685
Luglio	V	85,1	V	2375,8	V	123406589,1	709
Agosto	V	88,6	V	2305,0	V	121306545,1	706
Settembre	V	73,3	V	2447,6	V	122337770,6	686
Ottobre	V	74,7	V	2478,1	V	123327678,4	690
Novembre	V	45,1	V	2898,2	V	131440891,2	694
Dicembre	V	12,1	V	2307,5	V	99905718,1	504
Limite mese							
Totale annuale (Kg)		548,20		32647,13		1511585321,39 (8)	8095

Note:

V	Media valida
NV	Media non valida
NS	Media non significativa
	Supero limite

Ahlstrom-Munksjö - 87s - Turbina

Gennaio 2022

Report mensile medie giornaliere

	CO (mg/Nm3)			H2O (%)			O2 (%)			NOX (mg/Nm3)			Portata Fumi (Nm3/h)			Temperatura Fumi (°C)			Pressione Fumi (mBar)			Ore di normale funzionamento
Giorno	Note	Val.	ID%	Note	Val.	ID%	Note	Val.	ID%	Note	Val.	ID%	Note	Val.	ID%	Note	Val.	ID%	Note	Val.	ID%	
01	V	0,5	100	V	7,9	100	V	13,2	100	V	21,1	100	V	179636,9	100	V	136,9	100	V	1014,8	100	20
02	V	0,8	100	V	7,9	100	V	13,2	100	V	20,4	100	V	181502,4	100	V	137,1	100	V	1014,8	100	19
03	V	0,6	100	V	8,3	100	V	12,9	100	V	20,9	100	V	186961,9	100	V	133,0	100	V	1014,8	100	15
04	V	0,0	100	V	9,1	100	V	12,0	100	V	22,7	100	V	206971,0	100	V	127,8	100	V	1014,7	100	24
05	V	0,0	100	V	9,1	100	V	11,9	100	V	23,1	100	V	208592,6	100	V	126,9	100	V	1014,7	100	24
06	V	0,0	100	V	8,8	100	V	11,8	100	V	24,6	100	V	213453,0	100	V	126,8	100	V	1014,7	100	24
07	V	0,0	100	V	9,0	100	V	11,7	100	V	24,0	100	V	217493,2	100	V	126,6	100	V	1014,7	100	18
08	V	0,0	100	V	9,2	100	V	11,6	100	V	23,9	100	V	219298,5	100	V	125,7	100	V	1014,7	100	15
09	V	0,0	100	V	9,1	100	V	11,7	100	V	23,9	100	V	217198,2	100	V	125,9	100	V	1014,7	100	24
10	V	0,0	100	V	9,1	100	V	11,6	100	V	24,4	100	V	218830,5	100	V	126,3	100	V	1014,7	100	23
11	V	0,0	100	V	9,1	100	V	11,6	100	V	25,0	100	V	219597,1	100	V	126,7	100	V	1014,7	100	24
12	V	0,0	100	V	9,0	100	V	11,8	100	V	24,4	100	V	217678,3	100	V	128,4	100	V	1014,7	100	24
13	V	0,0	100	V	8,9	100	V	12,0	100	V	24,3	100	V	213756,9	100	V	128,2	100	V	1014,7	100	24
14	V	0,1	100	V	8,7	100	V	12,1	100	V	24,2	100	V	206783,7	100	V	128,3	100	V	1014,7	100	24
15	V	0,0	100	V	9,0	100	V	11,9	100	V	24,4	100	V	209826,0	100	V	126,8	100	V	1014,7	100	24
16	V	0,0	100	V	8,9	100	V	12,1	100	V	24,1	100	V	207043,0	100	V	127,9	100	V	1014,7	100	20
17	V	0,0	100	V	8,8	100	V	12,0	100	V	25,5	100	V	206013,6	100	V	126,6	100	V	1014,7	100	11
18	V	0,0	100	V	8,9	100	V	12,1	100	V	24,7	100	V	207603,9	100	V	128,2	100	V	1012,5	100	23
19	V	0,1	100	V	8,8	100	V	12,2	100	V	23,7	100	V	207793,9	100	V	129,4	100	V	1014,7	100	21
20	V	0,3	100	V	8,4	100	V	12,6	100	V	23,1	100	V	197311,8	100	V	132,0	100	V	1014,7	100	21
21	V	0,1	100	V	8,6	100	V	12,3	100	V	24,0	100	V	203454,5	100	V	130,9	100	V	1014,7	100	20
22	V	0,0	100	V	8,8	100	V	12,1	100	V	24,0	100	V	209741,9	100	V	130,0	100	V	1014,8	100	24
23	V	0,0	100	V	9,0	100	V	11,9	100	V	24,0	100	V	212041,3	100	V	128,5	100	V	1014,8	100	23
24	V	0,0	100	V	9,3	100	V	11,6	100	V	24,0	100	V	220192,4	100	V	127,5	100	V	1014,8	100	24
25	V	0,0	100	V	9,5	100	V	11,4	100	V	23,6	100	V	227808,5	100	V	128,9	100	V	1014,8	100	24
26	V	0,0	100	V	9,3	100	V	11,6	100	V	23,8	100	V	220880,4	100	V	127,5	100	V	1014,8	100	24
27	V	0,0	100	V	9,2	100	V	11,7	100	V	24,1	100	V	218282,7	100	V	127,7	100	V	1014,8	100	24
28	V	0,0	100	V	9,1	100	V	11,6	100	V	24,5	100	V	217169,7	100	V	128,1	100	V	1014,7	100	24
29	V	0,0	100	V	8,8	100	V	12,1	100	V	24,0	100	V	207749,9	100	V	128,3	100	V	1014,7	100	23
30	V	0,1	100	V	8,5	100	V	12,4	100	V	23,6	100	V	197690,6	100	V	130,4	100	V	1014,7	100	21
31	V	0,0	100	V	8,9	100	V	11,9	100	V	24,3	100	V	209136,8	100	V	127,7	100	V	1014,6	100	19
Limite giornaliero		30,00									30,00											
MIN		0,0			7,9			11,4			20,4			179636,9			125,7			1012,5		
MAX		0,8			9,5			13,2			25,5			227808,5			137,1			1014,8		
Media mese	V	0,1	100	V	8,9	100	V	12,0	100	V	23,8	100	V	209958,4	100	V	128,7	100	V	1014,6	100	(8) 672
Limite mese																						

Note:

V	Media valida
NV	Media non valida
NS	Media non significativa
	Supero limite

Elaborazioni conformi DLGS 152
Le misure di emissione sono riferite ad un tenore di ossigeno del 15% Vol.

Ahlstrom-Munksjö - 87s - Turbina

Febbraio 2022

Report mensile medie giornaliere

	CO (mg/Nm3)			H2O (%)			O2 (%)			NOX (mg/Nm3)			Portata Fumi (Nm3/h)			Temperatura Fumi (°C)			Pressione Fumi (mBar)			Ore di normale funzionamento
Giorno	Note	Val.	ID%	Note	Val.	ID%	Note	Val.	ID%	Note	Val.	ID%	Note	Val.	ID%	Note	Val.	ID%	Note	Val.	ID%	
01	V	0,1	100	V	8,1	100	V	12,6	100	V	23,6	100	V	192877,2	100	V	131,3	100	V	1014,7	100	21
02	V	0,1	100	V	8,5	100	V	12,4	100	V	23,9	100	V	195757,1	100	V	130,0	100	V	1014,7	100	23
03	V	0,0	100	V	9,0	100	V	12,1	100	V	24,3	100	V	205287,5	100	V	128,7	100	V	1014,7	100	24
04	V	0,1	100	V	8,8	100	V	12,3	100	V	23,4	100	V	201963,9	100	V	130,3	100	V	1014,7	100	24
05	V	0,5	100	V	8,3	100	V	12,8	100	V	22,4	100	V	189284,4	100	V	134,2	100	V	1014,7	100	24
06	V	0,6	100	V	8,3	100	V	12,8	100	V	22,2	100	V	192799,4	100	V	134,7	100	V	1014,8	100	24
07	V	0,2	100	V	8,3	100	V	12,6	100	V	23,8	100	V	193519,2	100	V	131,6	100	V	1014,6	100	20
08	V	0,1	100	V	8,7	100	V	12,2	100	V	24,7	100	V	204049,4	100	V	130,2	100	V	1014,7	100	24
09	V	0,0	100	V	8,8	100	V	12,2	100	V	23,7	100	V	204158,8	100	V	127,6	100	V	1014,7	100	14
10	V	0,0	100	V	9,2	100	V	11,9	100	V	23,2	100	V	211564,8	100	V	127,9	100	V	1014,7	100	24
11	V	0,1	100	V	8,9	100	V	12,2	100	V	22,5	100	V	203641,8	100	V	130,7	100	V	1014,8	100	24
12	V	0,0	100	V	8,9	100	V	12,1	100	V	22,9	100	V	208053,0	100	V	130,8	100	V	1014,8	100	24
13	V	0,1	100	V	8,7	100	V	12,2	100	V	23,2	100	V	206445,4	100	V	130,5	100	V	1014,8	100	24
14	V	0,1	100	V	8,8	100	V	12,1	100	V	23,2	100	V	207654,8	100	V	128,7	100	V	1014,8	100	24
15	V	0,0	100	V	8,8	100	V	12,1	100	V	23,0	100	V	206242,2	100	V	128,1	100	V	1014,7	100	22
16	V	0,1	100	V	8,7	100	V	12,2	100	V	23,5	100	V	204289,3	100	V	129,4	100	V	1014,7	100	24
17	V	0,0	100	V	8,8	100	V	12,2	100	V	23,5	100	V	202835,4	100	V	129,1	100	V	1014,7	100	24
18	V	0,0	100	V	9,0	100	V	12,1	100	V	22,8	100	V	204751,7	100	V	128,8	100	V	1014,7	100	22
19	V	0,0	100	V	9,2	100	V	12,0	100	V	23,0	100	V	206572,1	100	V	128,0	100	V	1014,8	100	19
20	V	0,0	100	V	8,9	100	V	12,1	100	V	23,7	100	V	203098,7	100	V	128,3	100	V	1014,7	100	24
21	V	0,0	100	V	8,6	100	V	12,2	100	V	24,2	100	V	200326,4	100	V	128,1	100	V	1014,6	100	24
22	V	0,0	100	V	8,6	100	V	12,2	100	V	24,6	100	V	200973,2	100	V	128,7	100	V	1014,7	100	24
23	V	0,1	100	V	8,6	100	V	12,3	100	V	24,7	100	V	200421,9	100	V	128,8	100	V	1014,7	100	24
24	V	0,1	100	V	8,8	100	V	12,2	100	V	23,7	100	V	202938,9	100	V	129,1	100	V	1014,7	100	24
25	V	0,0	100	V	8,7	100	V	12,2	100	V	24,3	100	V	202645,9	100	V	128,3	100	V	1014,7	100	24
26	V	0,0	100	V	8,5	100	V	12,2	100	V	24,9	100	V	205664,3	100	V	129,6	100	V	1014,7	100	21
27	V	0,0	100	V	8,9	100	V	11,9	100	V	24,9	100	V	213084,0	100	V	126,9	100	V	1014,7	100	24
28	V	0,0	100	V	8,9	100	V	11,8	100	V	24,8	100	V	214073,2	100	V	127,2	100	V	1014,7	100	21
29																						
30																						
31																						
Limite giornaliero		30,00									30,00											
MIN		0,0			8,1			11,8			22,2			189284,4			126,9			1014,6		
MAX		0,6			9,2			12,8			24,9			214073,2			134,7			1014,8		
Media mese	V	0,1	100	V	8,7	100	V	12,2	100	V	23,7	100	V	203028,6	100	V	129,5	100	V	1014,7	100	(8) 639
Limite mese																						

Note:

V	Media valida
NV	Media non valida
NS	Media non significativa
	Supero limite

Elaborazioni conformi DLGS 152
Le misure di emissione sono riferite ad un tenore di ossigeno del 15% Vol.

Ahlstrom-Munksjö - 87s - Turbina

Marzo 2022

Report mensile medie giornaliere

	CO (mg/Nm3)			H2O (%)			O2 (%)			NOX (mg/Nm3)			Portata Fumi (Nm3/h)			Temperatura Fumi (°C)			Pressione Fumi (mBar)			Ore di normale funzionamento
Giorno	Note	Val.	ID%	Note	Val.	ID%	Note	Val.	ID%	Note	Val.	ID%	Note	Val.	ID%	Note	Val.	ID%	Note	Val.	ID%	
01	V	0,0	100	V	8,8	100	V	12,1	100	V	24,1	100	V	208384,9	100	V	128,2	100	V	1014,8	100	17
02	V	0,1	100	V	8,7	100	V	12,2	100	V	23,7	100	V	204808,4	100	V	128,5	100	V	1014,7	100	22
03	V	0,0	100	V	8,9	100	V	12,0	100	V	24,3	100	V	207089,2	100	V	127,2	100	V	1014,7	100	24
04	V	0,0	100	V	8,8	100	V	12,2	100	V	23,6	100	V	202215,0	100	V	128,4	100	V	1014,7	100	24
05	V	0,0	100	V	8,8	100	V	12,1	100	V	23,9	100	V	205986,9	100	V	127,3	100	V	1014,7	100	24
06	V	0,0	100	V	8,8	100	V	12,1	100	V	24,0	100	V	208041,6	100	V	128,1	100	V	1014,8	100	24
07	V	0,0	100	V	8,8	100	V	12,0	100	V	24,4	100	V	209111,1	100	V	128,6	100	V	1014,7	100	24
08	V	0,1	100	V	8,6	100	V	12,3	100	V	23,7	100	V	204143,1	100	V	129,6	100	V	1014,7	100	12
09	V	0,0	100	V	8,7	100	V	12,2	100	V	23,4	100	V	205001,4	100	V	128,7	100	V	1014,7	100	16
10	V	0,0	100	V	8,8	100	V	12,1	100	V	23,8	100	V	206057,7	100	V	128,9	100	V	1014,7	100	24
11	V	0,0	100	V	8,8	100	V	12,2	100	V	23,2	100	V	204178,8	100	V	129,5	100	V	1014,7	100	24
12	V	0,0	100	V	8,9	100	V	12,2	100	V	23,4	100	V	205574,4	100	V	130,0	100	V	1014,8	100	24
13	V	0,4	100	V	8,4	100	V	12,7	100	V	22,2	100	V	194380,2	100	V	133,4	100	V	1014,8	100	24
14	V	0,3	100	V	8,6	100	V	12,5	100	V	22,8	100	V	197912,0	100	V	130,7	100	V	1014,7	100	24
15	V	0,3	100	V	8,9	100	V	12,5	100	V	21,8	100	V	197767,4	100	V	132,3	100	V	1014,7	100	24
16	V	0,1	100	V	9,2	100	V	12,1	100	V	22,9	100	V	204636,3	100	V	129,5	100	V	1014,8	100	24
17	V	0,0	100	V	9,4	100	V	11,9	100	V	23,0	100	V	208383,2	100	V	128,7	100	V	1014,8	100	24
18	V	0,0	100	V	9,2	100	V	12,1	100	V	22,9	100	V	204410,2	100	V	129,4	100	V	1014,8	100	24
19	V	0,0	100	V	8,9	100	V	12,2	100	V	23,6	100	V	202932,7	100	V	130,3	100	V	1014,8	100	22
20	V	0,1	100	V	8,5	100	V	12,5	100	V	23,5	100	V	197351,8	100	V	131,0	100	V	1014,8	100	24
21	V	0,2	100	V	8,4	100	V	12,6	100	V	23,0	100	V	195574,8	100	V	132,7	100	V	1014,8	100	22
22	V	0,2	100	V	8,5	100	V	12,4	100	V	23,7	100	V	199187,9	100	V	131,0	100	V	1014,7	100	24
23	V	0,0	100	V	8,6	100	V	12,3	100	V	24,3	100	V	201132,7	100	V	128,3	100	V	1014,7	100	24
24	V	0,1	100	V	8,4	100	V	12,5	100	V	24,1	100	V	194173,6	100	V	128,9	100	V	1014,7	100	23
25	V	0,1	100	V	8,4	100	V	12,5	100	V	23,8	100	V	192778,2	100	V	128,9	100	V	1014,7	100	24
26	V	0,1	100	V	8,4	100	V	12,5	100	V	23,8	100	V	193444,2	100	V	129,1	100	V	1014,7	100	24
27	V	0,2	100	V	8,3	100	V	12,6	100	V	23,4	100	V	190704,5	100	V	131,0	100	V	1014,7	100	24
28	V	0,5	100	V	7,9	100	V	13,2	100	V	22,2	100	V	178874,0	100	V	134,5	100	V	1014,7	100	24
29	V	0,2	100	V	8,5	100	V	12,6	100	V	22,9	100	V	190149,4	100	V	129,6	100	V	1014,7	100	22
30	V	0,1	100	V	8,9	100	V	12,3	100	V	22,5	100	V	197964,1	100	V	128,5	100	V	1014,7	100	24
31	V	0,1	100	V	8,9	100	V	12,3	100	V	22,5	100	V	197020,0	100	V	129,2	100	V	1014,7	100	24
Limite giornaliero		30,00									30,00											
MIN		0,0			7,9			11,9			21,8			178874,0			127,2			1014,7		
MAX		0,5			9,4			13,2			24,4			209111,1			134,5			1014,8		
Media mese	V	0,1	100	V	8,7	100	V	12,3	100	V	23,4	100	V	200134,7	100	V	129,7	100	V	1014,7	100	(8) 708
Limite mese																						

Note:

V Media valida
NV Media non valida
NS Media non significativa
Supero limite

Elaborazioni conformi DLGS 152
Le misure di emissione sono riferite ad un tenore di ossigeno del 15% Vol.

Ahlstrom-Munksjö - 87s - Turbina

Aprile 2022

Report mensile medie giornaliere

	CO (mg/Nm3)			H2O (%)			O2 (%)			NOX (mg/Nm3)			Portata Fumi (Nm3/h)			Temperatura Fumi (°C)			Pressione Fumi (mBar)			Ore di normale funzionamento
Giorno	Note	Val.	ID%	Note	Val.	ID%	Note	Val.	ID%	Note	Val.	ID%	Note	Val.	ID%	Note	Val.	ID%	Note	Val.	ID%	
01	V	0,0	100	V	9,0	100	V	11,9	100	V	23,5	100	V	206140,4	100	V	126,3	100	V	1014,6	100	19
02	V	0,0	100	V	9,0	100	V	11,8	100	V	23,8	100	V	211354,4	100	V	126,5	100	V	1014,7	100	24
03	V	0,0	100	V	8,8	100	V	12,1	100	V	23,7	100	V	205957,9	100	V	127,7	100	V	1014,7	100	22
04	V	0,0	100	V	8,9	100	V	12,3	100	V	22,9	100	V	201916,2	100	V	127,9	100	V	1014,8	100	24
05	V	0,1	100	V	8,4	100	V	12,7	100	V	22,5	100	V	190176,6	100	V	130,5	100	V	1014,7	100	22
06	V	0,1	96	V	8,8	96	V	12,3	96	V	23,1	96	V	196237,9	96	V	127,6	100	V	1014,7	100	24
07	V	0,1	100	V	8,7	100	V	12,3	100	V	23,5	100	V	194630,9	100	V	127,8	100	V	1014,7	100	24
08	V	0,4	100	V	8,4	100	V	12,8	100	V	22,7	100	V	184219,2	100	V	130,3	100	V	1014,7	100	24
09	V	0,2	100	V	8,2	100	V	12,5	100	V	24,4	100	V	191128,4	100	V	128,7	100	V	1014,5	100	24
10	V	0,3	100	V	8,0	100	V	12,8	100	V	23,5	100	V	189116,4	100	V	131,9	100	V	1014,8	100	21
11	V	0,5	100	V	8,2	100	V	12,8	100	V	23,0	100	V	187050,3	100	V	131,7	100	V	1014,8	100	20
12	V	0,3	100	V	7,7	100	V	13,5	100	V	21,2	100	V	165305,2	100	V	137,4	100	V	1014,6	100	18
13	V	0,3	100	V	8,3	100	V	12,8	100	V	22,9	100	V	184643,3	100	V	132,8	100	V	1014,8	100	22
14	V	0,2	100	V	8,4	100	V	12,8	100	V	22,7	100	V	184472,6	100	V	132,1	100	V	1014,7	100	24
15	V	0,2	100	V	8,6	100	V	12,7	100	V	23,4	100	V	185804,1	100	V	130,6	100	V	1014,7	100	24
16	V	0,0	100	V	8,8	100	V	12,6	100	V	23,1	100	V	188105,2	100	V	130,8	100	V	1014,7	100	24
17	V	0,1	100	V	8,7	100	V	12,6	100	V	23,1	100	V	189966,9	100	V	133,0	100	V	1014,8	100	20
18	V	0,1	100	V	8,6	100	V	12,6	100	V	23,9	100	V	191409,8	100	V	132,0	100	V	1014,8	100	23
19	V	0,2	100	V	8,6	100	V	12,6	100	V	23,2	100	V	189907,1	100	V	131,8	100	V	1014,8	100	24
20	V	0,6	100	V	8,6	100	V	12,8	100	V	21,9	100	V	186625,0	100	V	133,5	100	V	1014,8	100	24
21	V	0,4	100	V	8,8	100	V	12,6	100	V	22,3	100	V	190643,2	100	V	131,1	100	V	1014,8	100	24
22	V	0,2	100	V	8,6	100	V	12,7	100	V	22,3	100	V	186622,8	100	V	130,6	100	V	1014,8	100	24
23	V	0,4	100	V	8,8	100	V	12,7	100	V	21,7	100	V	188724,2	100	V	131,4	100	V	1014,8	100	24
24	V	0,3	100	V	8,7	100	V	12,5	100	V	22,6	100	V	191697,5	100	V	130,1	100	V	1014,7	100	24
25	V	0,1	100	V	8,9	100	V	12,5	100	V	22,6	100	V	192022,2	100	V	130,5	100	V	1014,8	100	24
26	V	0,3	100	V	8,8	100	V	12,7	100	V	22,1	100	V	186989,0	100	V	131,1	100	V	1014,8	100	24
27	V	0,5	100	V	8,5	100	V	13,0	100	V	21,9	100	V	180592,5	100	V	134,0	100	V	1014,8	100	24
28	V	0,6	100	V	8,2	100	V	13,2	100	V	21,4	100	V	175207,5	100	V	137,6	100	V	1014,8	100	21
29	V	0,4	100	V	8,5	100	V	12,9	100	V	22,4	100	V	182776,0	100	V	132,8	100	V	1014,8	100	19
30	V	0,5	100	V	8,5	100	V	12,9	100	V	22,1	100	V	183392,2	100	V	133,0	100	V	1014,7	100	24
31																						
Limite giornaliero		30,00									30,00											
MIN		0,0			7,7			11,8			21,2			165305,2			126,3			1014,5		
MAX		0,6			9,0			13,5			24,4			211354,4			137,6			1014,8		
Media mese	V	0,2	100	V	8,6	100	V	12,6	100	V	22,8	100	V	189591,5	100	V	131,0	100	V	1014,7	100	(8) 683
Limite mese																						

Note:

V Media valida
NV Media non valida
NS Media non significativa
Supero limite

Elaborazioni conformi DLGS 152
Le misure di emissione sono riferite ad un tenore di ossigeno del 15% Vol.

Ahlstrom-Munksjö - 87s - Turbina

Maggio 2022

Report mensile medie giornaliere

	CO (mg/Nm3)			H2O (%)			O2 (%)			NOX (mg/Nm3)			Portata Fumi (Nm3/h)			Temperatura Fumi (°C)			Pressione Fumi (mBar)			Ore di normale funzionamento
Giorno	Note	Val.	ID%	Note	Val.	ID%	Note	Val.	ID%	Note	Val.	ID%	Note	Val.	ID%	Note	Val.	ID%	Note	Val.	ID%	
01	V	0,4	100	V	8,3	100	V	12,9	100	V	22,6	100	V	181945,7	100	V	133,1	100	V	1014,7	100	24
02	V	0,3	100	V	8,5	100	V	12,7	100	V	22,7	100	V	184915,6	100	V	131,6	100	V	1014,8	100	21
03	V	0,3	100	V	8,7	100	V	12,7	100	V	21,8	100	V	186514,8	100	V	132,3	100	V	1014,7	100	24
04	V	0,6	100	V	8,7	100	V	12,9	100	V	21,5	100	V	182685,1	100	V	133,8	100	V	1014,8	100	24
05	V	0,2	100	V	9,1	100	V	12,4	100	V	22,3	100	V	194342,4	100	V	129,8	100	V	1014,7	100	22
06	V	0,1	100	V	9,2	100	V	12,3	100	V	22,3	100	V	196295,0	100	V	130,3	100	V	1014,8	100	24
07	V	0,1	100	V	9,2	100	V	12,5	100	V	22,1	100	V	192028,3	100	V	131,5	100	V	1014,8	100	24
08	V	0,3	100	V	9,1	100	V	12,6	100	V	21,8	100	V	189421,3	100	V	131,5	100	V	1014,8	100	24
09	V	0,3	100	V	8,8	100	V	12,8	100	V	22,0	100	V	183893,5	100	V	132,3	100	V	1014,7	100	24
10	V	0,4	100	V	8,8	100	V	12,9	100	V	21,9	100	V	180905,6	100	V	133,1	100	V	1014,7	100	24
11	V	0,4	100	V	8,9	100	V	12,8	100	V	21,8	100	V	180553,7	100	V	132,3	100	V	1014,7	100	24
12	V	0,5	100	V	8,8	100	V	13,1	100	V	20,7	100	V	174579,1	100	V	133,0	100	V	1014,8	100	22
13	V	0,5	100	V	9,1	100	V	12,9	100	V	20,9	100	V	176994,6	100	V	132,5	100	V	1014,8	100	23
14	V	0,5	100	V	9,1	100	V	12,9	100	V	20,8	100	V	176499,5	100	V	133,3	100	V	1014,8	100	24
15	V	0,5	100	V	9,0	100	V	12,9	100	V	20,8	100	V	176736,5	100	V	133,0	100	V	1014,8	100	24
16	V	0,5	100	V	9,2	100	V	12,7	100	V	21,6	100	V	180778,6	100	V	131,3	100	V	1014,7	100	24
17	V	0,5	100	V	9,0	100	V	12,9	100	V	21,3	100	V	176710,2	100	V	131,0	100	V	1014,7	100	24
18	V	0,1	100	V	9,6	100	V	12,4	100	V	22,3	100	V	187776,0	100	V	129,1	100	V	1014,7	100	24
19	V	0,2	100	V	8,6	100	V	13,3	100	V	19,7	100	V	157161,6	100	V	135,5	100	V	1014,5	100	21
20	V	0,8	100	V	9,3	100	V	13,1	100	V	19,4	100	V	176160,0	100	V	135,7	100	V	1014,8	100	22
21	V	0,8	100	V	9,4	100	V	12,9	100	V	19,3	100	V	176395,7	100	V	135,2	100	V	1014,8	100	24
22	V	0,6	100	V	9,4	100	V	13,0	100	V	18,9	100	V	176214,7	100	V	134,1	100	V	1014,8	100	20
23	V	0,5	100	V	9,6	100	V	12,7	100	V	19,5	100	V	180710,5	100	V	132,3	100	V	1014,8	100	24
24	V	0,3	100	V	9,5	100	V	12,6	100	V	19,9	100	V	185249,6	100	V	132,0	100	V	1014,8	100	24
25	V	0,7	100	V	9,2	100	V	12,9	100	V	19,4	100	V	179221,3	100	V	134,9	100	V	1014,8	100	24
26	V	0,9	100	V	9,3	100	V	13,0	100	V	19,2	100	V	178376,0	100	V	134,5	100	V	1014,8	100	23
27	V	0,2	100	V	9,6	100	V	12,6	100	V	20,2	100	V	183879,9	100	V	130,7	100	V	1014,7	100	21
28	V	0,2	100	V	9,1	100	V	12,6	100	V	21,9	100	V	183612,4	100	V	131,0	100	V	1014,7	100	24
29	V	0,5	100	V	8,8	100	V	12,8	100	V	21,1	100	V	183507,6	100	V	132,5	100	V	1014,8	100	24
30	V	0,4	100	V	8,9	100	V	12,7	100	V	21,0	100	V	185351,3	100	V	130,5	100	V	1014,7	100	22
31	V	0,2	100	V	8,5	100	V	13,2	100	V	20,5	100	V	172962,7	100	V	136,7	100	V	1014,7	100	22
Limite giornaliero		30,00									30,00											
MIN		0,1			8,3			12,3			18,9			157161,6			129,1			1014,5		
MAX		0,9			9,6			13,3			22,7			196295,0			136,7			1014,8		
Media mese	V	0,4	100	V	9,0	100	V	12,8	100	V	21,0	100	V	181491,2	100	V	132,6	100	V	1014,8	100	(8) 719
Limite mese																						

Note:

V Media valida
NV Media non valida
NS Media non significativa
Supero limite

Elaborazioni conformi DLGS 152
Le misure di emissione sono riferite ad un tenore di ossigeno del 15% Vol.

Ahlstrom-Munksjö - 87s - Turbina

Giugno 2022

Report mensile medie giornaliere

	CO (mg/Nm3)			H2O (%)			O2 (%)			NOX (mg/Nm3)			Portata Fumi (Nm3/h)			Temperatura Fumi (°C)			Pressione Fumi (mBar)			Ore di normale funzionamento
Giorno	Note	Val.	ID%	Note	Val.	ID%	Note	Val.	ID%	Note	Val.	ID%	Note	Val.	ID%	Note	Val.	ID%	Note	Val.	ID%	
01	V	0,3	100	V	9,1	100	V	12,8	100	V	21,1	100	V	180261,4	100	V	133,2	100	V	1014,8	100	24
02	V	0,4	100	V	9,3	100	V	12,8	100	V	20,8	100	V	178961,5	100	V	132,4	100	V	1014,7	100	24
03	V	0,6	100	V	9,4	100	V	12,8	100	V	20,0	100	V	178724,0	100	V	132,9	100	V	1014,8	100	24
04	V	0,6	100	V	9,3	100	V	13,0	100	V	19,7	100	V	173488,7	100	V	134,5	100	V	1014,8	100	22
05	V	0,4	100	V	9,5	100	V	12,8	100	V	20,1	100	V	176722,3	100	V	132,4	100	V	1014,7	100	24
06	V	0,5	100	V	9,1	100	V	13,0	100	V	20,6	100	V	175565,3	100	V	133,0	100	V	1014,8	100	20
07	V	0,4	100	V	8,8	100	V	13,3	100	V	19,4	100	V	163922,0	100	V	135,8	100	V	1014,6	100	19
08	V	0,4	100	V	9,1	100	V	12,8	100	V	20,5	100	V	180448,9	100	V	132,4	100	V	1014,7	100	20
09	V	0,5	100	V	8,5	100	V	12,9	100	V	21,8	100	V	178019,1	100	V	132,0	100	V	1014,7	100	24
10	V	0,5	100	V	8,3	100	V	13,1	100	V	21,4	100	V	175886,9	100	V	133,2	100	V	1014,7	100	24
11	V	0,4	100	V	8,7	100	V	12,9	100	V	21,1	100	V	176991,8	100	V	132,1	100	V	1014,8	100	21
12	V	0,3	100	V	9,0	100	V	12,7	100	V	21,3	100	V	179458,9	100	V	131,1	100	V	1014,7	100	24
13	V	0,2	100	V	9,3	100	V	12,5	100	V	21,3	100	V	182867,0	100	V	129,8	100	V	1014,8	100	24
14	V	0,4	100	V	9,0	100	V	12,9	100	V	20,9	100	V	175517,3	100	V	132,6	100	V	1014,7	100	24
15	V	0,6	100	V	9,2	100	V	13,0	100	V	19,7	100	V	173624,9	100	V	133,1	100	V	1014,8	100	24
16	V	0,3	100	V	9,5	100	V	12,7	100	V	20,2	100	V	176305,2	100	V	130,5	100	V	1014,7	100	24
17	V	0,4	100	V	8,9	100	V	13,0	100	V	20,2	100	V	171584,8	100	V	132,4	100	V	1014,7	100	22
18	V	0,6	100	V	9,1	100	V	13,1	100	V	19,4	100	V	169563,1	100	V	134,0	100	V	1014,8	100	21
19	V	0,4	100	V	9,2	100	V	12,9	100	V	20,2	100	V	173527,0	100	V	132,2	100	V	1014,7	100	24
20	V	0,4	100	V	9,1	100	V	12,9	100	V	20,2	100	V	173908,0	100	V	131,2	100	V	1014,8	100	22
21	V	0,6	100	V	9,3	100	V	13,0	100	V	19,4	100	V	170595,6	100	V	133,3	100	V	1014,7	100	24
22	V	0,3	100	V	9,6	100	V	12,9	100	V	19,4	100	V	176505,6	100	V	133,4	100	V	1014,8	100	22
23	V	0,4	100	V	9,3	100	V	12,9	100	V	19,5	100	V	174442,2	100	V	133,1	100	V	1014,7	100	24
24	V	0,4	100	V	9,4	100	V	12,7	100	V	20,1	100	V	179964,7	100	V	131,3	100	V	1014,7	100	22
25	V	0,1	100	V	9,4	100	V	12,5	100	V	21,4	100	V	184937,5	100	V	130,8	100	V	1014,7	100	24
26	V	0,2	100	V	9,6	100	V	12,7	100	V	20,2	100	V	179720,1	100	V	132,1	100	V	1014,7	100	24
27	V	0,3	100	V	9,4	100	V	12,8	100	V	20,4	100	V	175701,5	100	V	132,3	100	V	1014,7	100	24
28	NV	0,7	67	V	9,3	71	NV	12,9	67	NV	19,3	67	NV	175641,7	67	V	132,4	100	V	1014,8	100	24
29	NV	0,7	65	NV	8,2	65	NV	13,9	65	NV	17,7	65	NV	142410,4	65	V	142,3	100	V	1014,5	100	20
30	V	0,6	100	V	9,1	100	V	13,1	100	V	18,3	100	V	170151,8	100	V	135,1	100	V	1014,8	100	22
31																						
Limite giornaliero		30,00									30,00											
MIN		0,1			8,3			12,5			18,3			163922,0			129,8			1014,5		
MAX		0,6			9,6			13,3			21,8			184937,5			142,3			1014,8		
Media mese	V	0,4	98	V	9,1	98	V	12,9	98	V	20,3	98	V	175438,6	98	V	132,8	100	V	1014,7	100	(8) 685
Limite mese																						

Note:

V	Media valida
NV	Media non valida
NS	Media non significativa
	Supero limite

Elaborazioni conformi DLGS 152
Le misure di emissione sono riferite ad un tenore di ossigeno del 15% Vol.

Ahlstrom-Munksjö - 87s - Turbina

Luglio 2022

Report mensile medie giornaliere

	CO (mg/Nm3)			H2O (%)			O2 (%)			NOX (mg/Nm3)			Portata Fumi (Nm3/h)			Temperatura Fumi (°C)			Pressione Fumi (mBar)			Ore di normale funzionamento
Giorno	Note	Val.	ID%	Note	Val.	ID%	Note	Val.	ID%	Note	Val.	ID%	Note	Val.	ID%	Note	Val.	ID%	Note	Val.	ID%	
01	V	0,4	100	V	9,5	100	V	12,6	100	V	20,1	100	V	180203,6	100	V	130,8	100	V	1014,7	100	24
02	V	0,6	100	V	9,3	100	V	12,9	100	V	19,5	100	V	173105,1	100	V	132,8	100	V	1014,7	100	21
03	V	0,6	100	V	9,4	100	V	12,9	100	V	19,3	100	V	172821,8	100	V	132,5	100	V	1014,7	100	24
04	V	0,6	100	V	9,5	100	V	12,9	100	V	18,9	100	V	173375,4	100	V	133,0	100	V	1014,7	100	21
05	V	0,6	100	V	9,1	100	V	13,1	100	V	18,8	100	V	170560,0	100	V	133,7	100	V	1014,7	100	24
06	V	0,6	100	V	9,2	100	V	12,9	100	V	19,5	100	V	173529,0	100	V	132,5	100	V	1014,7	100	24
07	V	0,7	100	V	9,4	100	V	12,9	100	V	19,5	100	V	173844,8	100	V	131,5	100	V	1014,7	100	22
08	V	0,7	100	V	9,1	100	V	12,8	100	V	23,1	100	V	177324,6	100	V	131,8	100	V	1014,7	100	24
09	V	0,7	100	V	9,2	100	V	12,8	100	V	21,4	100	V	178103,9	100	V	133,0	100	V	1014,7	100	24
10	V	0,5	100	V	9,2	100	V	12,8	100	V	20,3	100	V	175900,4	100	V	132,6	100	V	1014,7	100	20
11	V	0,5	100	V	9,5	100	V	12,8	100	V	19,7	100	V	179005,2	100	V	132,6	100	V	1014,8	100	22
12	V	0,9	100	V	9,6	100	V	13,0	100	V	18,7	100	V	175679,5	100	V	134,0	100	V	1014,8	100	24
13	V	0,9	96	V	9,6	96	V	12,9	96	V	18,7	96	V	176533,8	96	V	134,5	100	V	1014,8	100	24
14	V	0,7	100	V	9,6	100	V	13,0	100	V	18,6	100	V	174394,4	100	V	134,8	100	V	1014,8	100	22
15	V	0,7	100	V	9,6	100	V	12,9	100	V	19,1	100	V	176928,7	100	V	132,4	100	V	1014,8	100	24
16	V	1,0	100	V	9,4	100	V	13,0	100	V	18,9	100	V	173628,7	100	V	134,0	100	V	1014,8	100	24
17	V	0,7	100	V	9,7	100	V	12,8	100	V	19,5	100	V	178120,3	100	V	132,4	100	V	1014,8	100	24
18	V	0,7	100	V	9,9	100	V	12,7	100	V	18,9	100	V	179464,8	100	V	131,9	100	V	1014,8	100	24
19	V	0,7	100	V	9,9	100	V	12,7	100	V	19,0	100	V	179217,2	100	V	132,7	100	V	1014,8	100	24
20	V	0,8	100	V	9,7	100	V	12,9	100	V	19,5	100	V	175465,7	100	V	133,2	100	V	1014,8	100	21
21	V	0,7	100	V	9,2	100	V	13,4	100	V	17,8	100	V	153845,7	100	V	136,1	100	V	1014,6	100	20
22	V	0,8	100	V	9,9	100	V	12,8	100	V	19,1	100	V	176870,6	100	V	133,1	100	V	1014,8	100	24
23	V	0,8	100	V	9,8	100	V	12,9	100	V	18,8	100	V	174516,2	100	V	133,9	100	V	1014,8	100	24
24	V	0,7	100	V	10,0	100	V	12,9	100	V	18,1	100	V	173716,7	100	V	133,6	100	V	1014,8	100	24
25	V	0,7	100	V	9,9	100	V	13,0	100	V	18,0	100	V	170687,9	100	V	134,6	100	V	1014,8	100	24
26	V	0,7	100	V	9,0	100	V	13,5	100	V	18,1	100	V	162475,1	100	V	140,7	100	V	1014,8	100	24
27	V	0,5	100	V	9,4	100	V	13,2	100	V	18,6	100	V	170815,2	100	V	135,0	100	V	1014,8	100	21
28	V	1,0	100	V	9,4	100	V	13,2	100	V	18,6	100	V	170894,6	100	V	136,1	100	V	1014,8	100	19
29	V	0,7	100	V	9,7	100	V	12,8	100	V	19,5	100	V	178955,0	100	V	131,7	100	V	1014,8	100	24
30	V	0,6	100	V	9,5	100	V	12,9	100	V	19,2	100	V	177747,8	100	V	132,3	100	V	1014,8	100	24
31	V	0,5	100	V	9,2	100	V	13,1	100	V	18,7	100	V	171189,7	100	V	134,6	100	V	1014,8	100	20
Limite giornaliero		30,00									30,00											
MIN		0,4			9,0			12,6			17,8			153845,7			130,8			1014,6		
MAX		1,0			10,0			13,5			23,1			180203,6			140,7			1014,8		
Media mese	V	0,7	100	V	9,5	100	V	12,9	100	V	19,2	100	V	174303,1	100	V	133,5	100	V	1014,8	100	(8) 709
Limite mese																						

Note:

V	Media valida
NV	Media non valida
NS	Media non significativa
	Supero limite

Elaborazioni conformi DLGS 152
Le misure di emissione sono riferite ad un tenore di ossigeno del 15% Vol.

Ahlstrom-Munksjö - 87s - Turbina

Agosto 2022

Report mensile medie giornaliere

	CO (mg/Nm3)			H2O (%)			O2 (%)			NOX (mg/Nm3)			Portata Fumi (Nm3/h)			Temperatura Fumi (°C)			Pressione Fumi (mBar)			Ore di normale funzionamento
Giorno	Note	Val.	ID%	Note	Val.	ID%	Note	Val.	ID%	Note	Val.	ID%	Note	Val.	ID%	Note	Val.	ID%	Note	Val.	ID%	
01	V	0,6	100	V	9,6	100	V	12,8	100	V	19,0	100	V	179288,4	100	V	132,6	100	V	1014,8	100	24
02	V	0,6	100	V	9,7	100	V	12,7	100	V	19,7	100	V	181009,5	100	V	132,4	100	V	1014,8	100	24
03	V	0,8	100	V	9,4	100	V	12,9	100	V	19,6	100	V	175164,9	100	V	133,3	100	V	1014,7	100	10
04	V	0,6	96	V	9,8	96	V	12,7	96	V	19,2	96	V	179967,3	96	V	130,8	100	V	1014,8	100	24
05	V	0,9	100	V	9,8	100	V	12,8	100	V	18,7	100	V	177392,3	100	V	132,9	100	V	1014,8	100	22
06	V	0,9	100	V	9,4	100	V	13,0	100	V	19,0	100	V	173965,1	100	V	133,9	100	V	1014,9	100	24
07	V	0,9	100	V	9,5	100	V	13,0	100	V	18,8	100	V	174062,0	100	V	134,2	100	V	1014,8	100	24
08	V	1,0	100	V	9,0	100	V	13,3	100	V	18,7	100	V	169726,4	100	V	136,5	100	V	1014,9	100	24
09	V	1,1	100	V	9,1	100	V	13,5	100	V	17,9	100	V	165431,1	100	V	138,5	100	V	1014,8	100	24
10	V	0,9	100	V	9,0	100	V	13,6	100	V	18,0	100	V	163056,8	100	V	142,3	100	V	1014,9	100	24
11	V	0,9	100	V	8,9	100	V	13,5	100	V	18,4	100	V	164542,5	100	V	141,0	100	V	1014,9	100	24
12	V	0,8	100	V	8,8	100	V	13,5	100	V	18,2	100	V	163327,0	100	V	140,2	100	V	1014,8	100	22
13	V	1,1	100	V	8,8	100	V	13,4	100	V	19,3	100	V	168941,5	100	V	139,9	100	V	1014,9	100	24
14	V	0,7	100	V	8,4	100	V	13,7	100	V	18,1	100	V	158685,4	100	V	142,1	100	V	1014,8	100	19
15	V	0,6	100	V	8,5	100	V	13,7	100	V	18,5	100	V	160401,4	100	V	139,7	100	V	1014,8	100	22
16	V	1,0	100	V	8,7	100	V	13,6	100	V	18,8	100	V	161183,9	100	V	139,9	100	V	1014,8	100	24
17	V	1,0	96	V	8,9	96	V	13,6	96	V	17,5	96	V	161714,3	96	V	141,5	96	V	1014,8	96	24
18	V	1,0	100	V	8,8	100	V	13,6	100	V	18,7	100	V	163729,0	100	V	140,5	100	V	1014,8	100	17
19	V	0,5	100	V	8,7	100	V	13,6	100	V	18,5	100	V	164072,6	100	V	140,8	100	V	1014,8	100	24
20	V	0,5	100	V	8,6	100	V	13,6	100	V	18,6	100	V	162527,4	100	V	141,0	100	V	1014,8	100	24
21	V	0,7	100	V	8,6	100	V	13,6	100	V	18,4	100	V	164084,6	100	V	140,9	100	V	1014,8	100	24
22	V	0,7	100	V	8,9	100	V	13,3	100	V	18,5	100	V	168918,7	100	V	138,1	100	V	1014,8	100	24
23	V	0,7	100	V	9,3	100	V	12,9	100	V	19,8	100	V	178679,6	100	V	133,2	100	V	1014,8	100	22
24	V	0,5	100	V	9,5	100	V	12,7	100	V	19,9	100	V	183154,3	100	V	130,8	100	V	1014,8	100	24
25	V	0,6	100	V	9,7	100	V	12,7	100	V	19,8	100	V	181814,7	100	V	130,1	100	V	1014,8	100	21
26	V	0,6	100	V	9,6	100	V	12,7	100	V	19,6	100	V	180568,2	100	V	131,0	100	V	1014,8	100	24
27	V	0,4	100	V	9,8	100	V	12,4	100	V	20,6	100	V	187094,3	100	V	130,0	100	V	1014,8	100	23
28	V	0,4	100	V	9,9	100	V	12,5	100	V	20,2	100	V	185356,8	100	V	130,5	100	V	1014,8	100	24
29	V	0,6	100	V	10,0	100	V	12,6	100	V	19,5	100	V	182094,2	100	V	130,4	100	V	1014,8	100	24
30	V	0,7	100	V	9,7	100	V	12,8	100	V	19,3	100	V	179916,0	100	V	132,3	100	V	1014,8	100	24
31	V	0,7	100	V	9,6	100	V	12,8	100	V	19,1	100	V	178971,9	100	V	132,7	100	V	1014,8	100	24
Limite giornaliero		30,00									30,00											
MIN		0,4			8,4			12,4			17,5			158685,4			130,0			1014,7		
MAX		1,1			10,0			13,7			20,6			187094,3			142,3			1014,9		
Media mese	V	0,7	100	V	9,2	100	V	13,1	100	V	19,0	100	V	172310,4	100	V	135,9	100	V	1014,8	100	(8) 706
Limite mese																						

Note:

V Media valida
NV Media non valida
NS Media non significativa
Supero limite

Elaborazioni conformi DLGS 152
Le misure di emissione sono riferite ad un tenore di ossigeno del 15% Vol.

Ahlstrom-Munksjö - 87s - Turbina

Settembre 2022

Report mensile medie giornaliere

	CO (mg/Nm3)			H2O (%)			O2 (%)			NOX (mg/Nm3)			Portata Fumi (Nm3/h)			Temperatura Fumi (°C)			Pressione Fumi (mBar)			Ore di normale funzionamento
Giorno	Note	Val.	ID%	Note	Val.	ID%	Note	Val.	ID%	Note	Val.	ID%	Note	Val.	ID%	Note	Val.	ID%	Note	Val.	ID%	
01	V	0,6	100	V	9,7	100	V	12,6	100	V	19,9	100	V	183258,5	100	V	130,9	100	V	1014,8	100	24
02	V	0,8	100	V	9,4	100	V	12,8	100	V	19,7	100	V	179714,7	100	V	132,2	100	V	1014,8	100	21
03	V	0,8	100	V	9,5	100	V	12,8	100	V	19,9	100	V	180424,6	100	V	131,8	100	V	1014,8	100	24
04	V	0,4	100	V	9,7	100	V	12,6	100	V	19,5	100	V	184267,6	100	V	131,1	100	V	1014,8	100	24
05	V	0,8	100	V	9,7	100	V	12,8	100	V	19,7	100	V	180106,9	100	V	132,0	100	V	1014,8	100	24
06	V	0,6	100	V	9,7	100	V	12,8	100	V	19,2	100	V	180241,4	100	V	131,7	100	V	1014,8	100	23
07	V	0,6	100	V	9,2	100	V	13,3	100	V	18,4	100	V	168104,1	100	V	137,7	100	V	1014,9	100	14
08	V	0,3	100	V	9,7	100	V	12,6	100	V	19,6	100	V	183314,1	100	V	129,7	100	V	1014,8	100	24
09	V	0,2	100	V	9,8	100	V	12,3	100	V	20,8	100	V	192079,1	100	V	128,6	100	V	1014,8	100	24
10	V	0,3	100	V	9,3	100	V	12,6	100	V	20,7	100	V	187375,7	100	V	130,5	100	V	1014,8	100	24
11	V	0,4	100	V	9,5	100	V	12,5	100	V	20,9	100	V	189044,0	100	V	129,8	100	V	1014,8	100	24
12	V	0,4	100	V	9,4	100	V	12,7	100	V	20,5	100	V	184815,4	100	V	130,2	100	V	1014,8	100	24
13	V	0,9	100	V	9,1	100	V	13,1	100	V	19,5	100	V	174244,3	100	V	134,5	100	V	1014,8	100	22
14	V	0,7	100	V	9,5	100	V	12,9	100	V	19,3	100	V	178409,0	100	V	132,5	100	V	1014,8	100	24
15	V	0,5	100	V	9,5	100	V	12,7	100	V	19,8	100	V	182265,4	100	V	131,0	100	V	1014,8	100	24
16	V	0,7	100	V	8,9	100	V	12,9	100	V	20,2	100	V	179112,8	100	V	132,5	100	V	1014,8	100	24
17	V	0,8	100	V	8,6	100	V	12,9	100	V	21,1	100	V	182719,3	100	V	133,1	100	V	1014,8	100	24
18	V	0,4	100	V	8,6	100	V	12,7	100	V	21,4	100	V	187587,6	100	V	131,2	100	V	1014,8	100	24
19	V	0,7	100	V	8,6	100	V	12,9	100	V	20,7	100	V	182730,4	100	V	133,4	100	V	1014,8	100	24
20	V	0,9	100	V	8,2	100	V	13,3	100	V	20,5	100	V	174598,8	100	V	136,3	100	V	1014,8	100	24
21	V	0,8	100	V	8,1	100	V	13,5	100	V	19,6	100	V	169693,7	100	V	140,3	100	V	1014,8	100	24
22	V	1,0	100	V	8,3	100	V	13,4	100	V	19,7	100	V	172555,3	100	V	138,5	100	V	1014,9	100	19
23	V	0,9	100	V	8,6	100	V	13,1	100	V	20,7	100	V	179316,1	100	V	134,3	100	V	1014,8	100	24
24	V	0,5	100	V	8,6	100	V	13,2	100	V	20,3	100	V	177581,7	100	V	135,2	100	V	1014,8	100	18
25	V	0,6	100	V	8,7	100	V	13,0	100	V	20,4	100	V	179701,7	100	V	133,7	100	V	1014,8	100	23
26	V	0,4	100	V	7,8	100	V	13,8	100	V	18,7	100	V	161965,7	100	V	143,9	100	V	1014,8	100	24
27	V	0,5	100	V	7,8	100	V	13,7	100	V	19,6	100	V	164146,8	100	V	141,4	100	V	1014,8	100	21
28	V	0,5	100	V	7,7	100	V	13,8	100	V	19,2	100	V	162312,7	100	V	141,3	100	V	1014,8	100	22
29	V	0,5	100	V	8,1	100	V	13,6	100	V	19,1	100	V	165413,0	100	V	140,0	100	V	1014,8	100	23
30	V	0,6	100	V	8,4	100	V	13,3	100	V	19,9	100	V	173613,3	100	V	136,3	100	V	1014,8	100	24
31																						
Limite giornaliero		30,00									30,00											
MIN		0,2			7,7			12,3			18,4			161965,7			128,6			1014,8		
MAX		1,0			9,8			13,8			21,4			192079,1			143,9			1014,9		
Media mese	V	0,6	100	V	8,9	100	V	13,0	100	V	20,0	100	V	178334,9	100	V	134,1	100	V	1014,8	100	(8) 686
Limite mese																						

Note:

V Media valida
NV Media non valida
NS Media non significativa
Supero limite

Elaborazioni conformi DLGS 152
Le misure di emissione sono riferite ad un tenore di ossigeno del 15% Vol.

Ahlstrom-Munksjö - 87s - Turbina

Ottobre 2022

Report mensile medie giornaliere

	CO (mg/Nm3)			H2O (%)			O2 (%)			NOX (mg/Nm3)			Portata Fumi (Nm3/h)			Temperatura Fumi (°C)			Pressione Fumi (mBar)			Ore di normale funzionamento
Giorno	Note	Val.	ID%	Note	Val.	ID%	Note	Val.	ID%	Note	Val.	ID%	Note	Val.	ID%	Note	Val.	ID%	Note	Val.	ID%	
01	V	0,9	100	V	8,6	100	V	13,1	100	V	20,6	100	V	178042,3	100	V	135,9	100	V	1014,8	100	24
02	V	0,7	100	V	8,5	100	V	13,4	100	V	19,3	100	V	170912,2	100	V	138,2	100	V	1014,8	100	24
03	V	0,7	100	V	8,9	100	V	12,9	100	V	20,5	100	V	181569,6	100	V	132,8	100	V	1014,8	100	24
04	V	0,4	100	V	9,1	100	V	12,9	100	V	20,0	100	V	180742,2	100	V	132,4	100	V	1014,8	100	20
05	V	0,8	96	V	9,1	96	V	13,1	96	V	19,6	96	V	177475,7	96	V	134,1	100	V	1014,8	100	23
06	V	0,6	100	V	9,3	100	V	12,9	100	V	20,0	100	V	181464,2	100	V	132,4	100	V	1014,8	100	22
07	V	0,4	100	V	9,4	100	V	12,7	100	V	20,5	100	V	186132,6	100	V	130,6	100	V	1014,8	100	24
08	V	0,6	100	V	9,2	100	V	12,7	100	V	20,2	100	V	185152,0	100	V	131,1	100	V	1014,8	100	24
09	V	0,4	100	V	9,2	100	V	12,7	100	V	20,3	100	V	186222,8	100	V	130,4	100	V	1014,7	100	24
10	V	0,5	100	V	9,1	100	V	12,7	100	V	20,5	100	V	185864,3	100	V	131,5	100	V	1014,8	100	22
11	V	0,7	100	V	8,9	100	V	13,0	100	V	20,4	100	V	180581,4	100	V	134,1	100	V	1014,8	100	23
12	V	0,3	100	V	8,9	100	V	13,0	100	V	20,2	100	V	178969,9	100	V	133,7	100	V	1014,8	100	23
13	NS	0,2		NS	8,6		NS	13,1		NS	19,8		NS	163895,0		NS	134,0		NS	1014,5		5
14	V	0,2	100	V	9,3	100	V	12,4	100	V	21,6	100	V	191720,2	100	V	130,3	100	V	1014,8	100	20
15	V	0,1	100	V	9,3	100	V	12,5	100	V	20,9	100	V	189014,2	100	V	129,3	100	V	1014,8	100	20
16	V	0,3	100	V	9,5	100	V	12,5	100	V	21,0	100	V	189915,9	100	V	129,7	100	V	1014,8	100	24
17	V	0,5	100	V	9,4	100	V	12,7	100	V	20,5	100	V	186104,0	100	V	131,4	100	V	1014,8	100	24
18	V	0,4	100	V	9,2	100	V	12,9	100	V	20,3	100	V	181853,2	100	V	132,3	100	V	1014,8	100	24
19	V	0,4	100	V	9,0	100	V	13,0	100	V	20,1	100	V	178609,8	100	V	133,1	100	V	1014,8	100	21
20	V	0,5	100	V	9,2	100	V	12,8	100	V	20,3	100	V	183741,3	100	V	131,2	100	V	1014,8	100	21
21	V	0,3	100	V	9,4	100	V	12,6	100	V	20,7	100	V	186752,2	100	V	128,6	100	V	1014,7	100	22
22	V	0,7	100	V	9,1	100	V	13,0	100	V	19,9	100	V	177768,2	100	V	133,1	100	V	1014,8	100	23
23	V	0,9	100	V	8,7	100	V	13,4	100	V	19,2	100	V	170776,3	100	V	137,7	100	V	1014,8	100	24
24	V	1,0	100	V	8,7	100	V	13,3	100	V	19,3	100	V	170350,6	100	V	136,7	100	V	1014,8	100	24
25	V	1,0	100	V	8,6	100	V	13,4	100	V	19,5	100	V	170895,1	100	V	137,4	100	V	1014,8	100	24
26	V	1,1	100	V	8,7	100	V	13,4	100	V	19,1	100	V	170627,4	100	V	137,1	100	V	1014,8	100	24
27	V	0,8	100	V	8,5	100	V	13,6	100	V	18,8	100	V	166380,3	100	V	139,4	100	V	1014,8	100	24
28	V	0,8	100	V	8,8	100	V	13,3	100	V	19,3	100	V	173168,5	100	V	136,8	100	V	1014,8	100	21
29	V	0,9	100	V	8,6	100	V	13,4	100	V	19,0	100	V	171104,0	100	V	138,4	100	V	1014,8	100	24
30	V	0,8	100	V	8,4	100	V	13,5	100	V	19,6	100	V	170416,2	100	V	139,2	100	V	1014,8	100	20
31	V	0,4	100	V	8,5	100	V	13,2	100	V	20,8	100	V	174455,2	100	V	135,3	100	V	1014,8	100	24
Limite giornaliero		30,00									30,00											
MIN		0,1			8,4			12,4			18,8			166380,3			128,6			1014,7		
MAX		1,1			9,5			13,6			21,6			191720,2			139,4			1014,8		
Media mese	V	0,6	100	V	9,0	100	V	13,0	100	V	20,1	100	V	178995,2	100	V	133,9	100	V	1014,8	100	(8) 690
Limite mese																						

Note:

V	Media valida
NV	Media non valida
NS	Media non significativa
	Supero limite

Elaborazioni conformi DLGS 152
Le misure di emissione sono riferite ad un tenore di ossigeno del 15% Vol.

Ahlstrom-Munksjö - 87s - Turbina

Novembre 2022

Report mensile medie giornaliere

	CO (mg/Nm3)			H2O (%)			O2 (%)			NOX (mg/Nm3)			Portata Fumi (Nm3/h)			Temperatura Fumi (°C)			Pressione Fumi (mBar)			Ore di normale funzionamento
Giorno	Note	Val.	ID%	Note	Val.	ID%	Note	Val.	ID%	Note	Val.	ID%	Note	Val.	ID%	Note	Val.	ID%	Note	Val.	ID%	
01	V	0,7	100	V	8,7	100	V	13,1	100	V	20,7	100	V	178305,7	100	V	134,6	100	V	1014,8	100	24
02	V	0,5	100	V	9,0	100	V	12,7	100	V	21,3	100	V	188982,7	100	V	131,2	100	V	1014,7	100	24
03	V	0,2	100	V	9,2	100	V	12,4	100	V	22,0	100	V	194299,1	100	V	128,6	100	V	1014,8	100	21
04	V	0,2	100	V	9,0	100	V	12,4	100	V	22,4	100	V	194547,1	100	V	128,4	100	V	1014,7	100	23
05	V	0,2	100	V	8,7	100	V	12,4	100	V	23,1	100	V	195024,2	100	V	129,1	100	V	1014,7	100	24
06	V	0,2	100	V	8,6	100	V	12,5	100	V	22,9	100	V	194456,1	100	V	129,7	100	V	1014,7	100	24
07	V	0,3	100	V	8,6	100	V	12,6	100	V	22,5	100	V	191640,6	100	V	131,1	100	V	1014,8	100	24
08	V	0,3	100	V	8,8	100	V	12,6	100	V	21,9	100	V	191039,4	100	V	130,7	100	V	1014,8	100	24
09	V	0,2	100	V	9,0	100	V	12,5	100	V	22,1	100	V	193011,8	100	V	129,6	100	V	1014,8	100	24
10	V	0,5	100	V	8,9	100	V	12,7	100	V	21,4	100	V	188320,8	100	V	131,4	100	V	1014,8	100	22
11	V	0,5	100	V	8,9	100	V	12,8	100	V	21,3	100	V	188547,6	100	V	132,1	100	V	1014,8	100	24
12	V	0,3	100	V	8,9	100	V	12,6	100	V	22,3	100	V	191774,7	100	V	130,4	100	V	1014,8	100	24
13	V	0,3	100	V	8,9	100	V	12,5	100	V	22,6	100	V	193920,5	100	V	130,2	100	V	1014,8	100	24
14	V	0,1	100	V	9,1	100	V	12,3	100	V	22,4	100	V	198876,6	100	V	128,8	100	V	1014,8	100	24
15	V	0,2	100	V	9,0	100	V	12,4	100	V	22,0	100	V	196333,4	100	V	129,7	100	V	1014,8	100	24
16	V	0,0	100	V	9,1	100	V	12,2	100	V	22,4	100	V	199788,6	100	V	127,9	100	V	1014,8	100	24
17	V	0,1	100	V	9,0	100	V	12,2	100	V	23,0	100	V	200997,8	100	V	127,5	100	V	1014,8	100	24
18	V	0,0	96	V	9,1	96	V	11,9	96	V	24,1	96	V	205738,6	96	V	125,7	100	V	1014,7	100	24
19	V	0,0	100	V	8,9	100	V	11,9	100	V	24,5	100	V	208783,3	100	V	125,4	100	V	1014,7	100	22
20	V	0,0	100	V	8,5	100	V	12,4	100	V	23,5	100	V	197309,3	100	V	129,4	100	V	1014,7	100	23
21	V	0,2	100	V	8,3	100	V	12,6	100	V	22,8	100	V	193967,6	100	V	130,8	100	V	1014,7	100	24
22	V	0,4	100	V	8,1	100	V	12,9	100	V	21,2	100	V	186098,2	100	V	133,4	100	V	1014,8	100	7
23	V	0,7	100	V	7,3	100	V	13,6	100	V	21,4	100	V	171453,1	100	V	140,0	100	V	1014,7	100	24
24	V	0,8	100	V	7,4	100	V	13,6	100	V	21,3	100	V	170136,4	100	V	140,2	100	V	1014,8	100	24
25	V	1,2	100	V	7,6	100	V	13,6	100	V	17,2	100	V	172162,8	100	V	139,9	100	V	1014,8	100	24
26	V	0,8	100	V	7,4	100	V	13,7	100	V	20,9	100	V	169292,5	100	V	142,6	100	V	1014,8	100	24
27	V	0,7	100	V	7,4	100	V	13,8	100	V	20,5	100	V	168637,7	100	V	144,0	100	V	1014,8	100	24
28	V	0,7	100	V	7,8	100	V	13,5	100	V	21,0	100	V	175345,6	100	V	139,7	100	V	1014,8	100	24
29	V	0,5	100	V	8,3	100	V	12,9	100	V	21,7	100	V	187755,0	100	V	135,0	100	V	1014,8	100	24
30	V	0,0	100	V	8,9	100	V	12,2	100	V	22,9	100	V	204255,9	100	V	128,5	100	V	1014,8	100	24
31																						
Limite giornaliero		30,00									30,00											
MIN		0,0			7,3			11,9			17,2			168637,7			125,4			1014,7		
MAX		1,2			9,2			13,8			24,5			208783,3			144,0			1014,8		
Media mese	V	0,4	100	V	8,6	100	V	12,7	100	V	22,0	100	V	189669,4	100	V	132,2	100	V	1014,8	100	(8) 694
Limite mese																						

Note:

V	Media valida
NV	Media non valida
NS	Media non significativa
	Supero limite

Elaborazioni conformi DLGS 152
Le misure di emissione sono riferite ad un tenore di ossigeno del 15% Vol.

Ahlstrom-Munksjö - 87s - Turbina

Dicembre 2022

Report mensile medie giornaliere

	CO (mg/Nm3)			H2O (%)			O2 (%)			NOX (mg/Nm3)			Portata Fumi (Nm3/h)			Temperatura Fumi (°C)			Pressione Fumi (mBar)			Ore di normale funzionamento
Giorno	Note	Val.	ID%	Note	Val.	ID%	Note	Val.	ID%	Note	Val.	ID%	Note	Val.	ID%	Note	Val.	ID%	Note	Val.	ID%	
01	V	0,0	100	V	9,0	100	V	12,1	100	V	23,6	100	V	205907,4	100	V	127,8	100	V	1014,8	100	24
02	V	0,1	100	V	9,0	100	V	12,1	100	V	23,5	100	V	205354,5	100	V	127,7	100	V	1014,8	100	24
03	V	0,0	100	V	9,1	100	V	12,1	100	V	23,1	100	V	204737,0	100	V	128,2	100	V	1014,7	100	24
04	V	0,0	100	V	9,1	100	V	12,1	100	V	23,0	100	V	204074,7	100	V	127,8	100	V	1014,7	100	24
05	V	0,0	100	V	9,1	100	V	12,1	100	V	23,2	100	V	204837,7	100	V	127,5	100	V	1014,7	100	24
06	V	0,1	100	V	8,8	100	V	12,2	100	V	23,4	100	V	203154,2	100	V	128,6	100	V	1014,7	100	24
07	V	0,0	100	V	9,0	100	V	12,0	100	V	23,9	100	V	209348,0	100	V	127,2	100	V	1014,7	100	24
08	V	0,0	100	V	9,0	100	V	12,0	100	V	23,9	100	V	208980,0	100	V	127,2	100	V	1014,8	100	22
09	V	0,1	100	V	8,9	100	V	12,1	100	V	23,7	100	V	207227,6	100	V	127,7	100	V	1014,8	100	24
10	V	0,0	100	V	8,9	100	V	11,9	100	V	23,7	100	V	209353,4	100	V	126,7	100	V	1014,7	100	24
11	V	0,0	100	V	8,6	100	V	12,1	100	V	24,5	100	V	207544,1	100	V	127,5	100	V	1014,7	100	24
12	V	0,0	100	V	8,6	100	V	12,0	100	V	24,4	100	V	209750,9	100	V	128,1	100	V	1014,7	100	24
13	V	0,1	100	V	8,4	100	V	12,5	100	V	23,1	100	V	199926,0	100	V	131,4	100	V	1014,8	100	19
14	V	0,0	100	V	8,6	100	V	12,3	100	V	23,0	100	V	203520,2	100	V	129,3	100	V	1014,8	100	16
15	V	0,1	100	V	8,6	100	V	12,4	100	V	22,9	100	V	200087,1	100	V	129,7	100	V	1014,7	100	16
16	V	0,1	100	V	8,6	100	V	12,4	100	V	22,9	100	V	198390,0	100	V	130,9	100	V	1014,8	100	24
17	V	0,4	100	V	8,3	100	V	12,8	100	V	22,7	100	V	191649,2	100	V	131,4	100	V	1014,8	100	22
18	V	0,6	100	V	8,2	100	V	12,9	100	V	22,5	100	V	189504,7	100	V	134,0	100	V	1014,8	100	24
19	V	0,4	100	V	8,3	100	V	12,9	100	V	22,1	100	V	191593,7	100	V	133,9	100	V	1014,8	100	22
20	V	0,2	100	V	7,9	100	V	13,2	100	V	21,5	100	V	182767,3	100	V	137,1	100	V	1014,8	100	24
21	V	0,1	100	V	7,8	100	V	13,5	100	V	21,2	100	V	176266,8	100	V	138,7	100	V	1014,8	100	24
22	V	0,3	86	V	7,6	86	V	13,5	86	V	20,9	86	V	174829,5	86	V	139,4	100	V	1014,8	100	21
23	V	0,7	100	V	7,4	100	V	13,6	100	V	20,8	100	V	172722,4	100	V	142,0	100	V	1014,8	100	6
24	NS			NS			NS			NS			NS			NS			NS			0
25	NS			NS			NS			NS			NS			NS			NS			0
26	NS			NS			NS			NS			NS			NS			NS			0
27	NS			NS			NS			NS			NS			NS			NS			0
28	NS			NS			NS			NS			NS			NS			NS			0
29	NS			NS			NS			NS			NS			NS			NS			0
30	NS			NS			NS			NS			NS			NS			NS			0
31	NS			NS			NS			NS			NS			NS			NS			0
Limite giornaliero		30,00									30,00											
MIN		0,0			7,4			11,9			20,8			172722,4			126,7			1014,7		
MAX		0,7			9,1			13,6			24,5			209750,9			142,0			1014,8		
Media mese	V	0,1	99	V	8,6	99	V	12,4	99	V	23,0	99	V	199412,6	99	V	130,5	100	V	1014,8	100	(8) 504
Limite mese																						

Note:

V Media valida
NV Media non valida
NS Media non significativa
Supero limite

Elaborazioni conformi DLGS 152
Le misure di emissione sono riferite ad un tenore di ossigeno del 15% Vol.

Ahlstrom-Munksjö - 87s - Caldaia

Anno: 2022

Report annuale medie mensili

	CO (mg/Nm3)			H2O (%)			O2 (%)			Temperatura Fumi (°C)			Pressione Fumi (mBar)			NOX (mg/Nm3)			Portata Fumi (Nm3/h)			Ore di normale funzionamento
Mese	Note	Val.	ID%	Note	Val.	ID%	Note	Val.	ID%	Note	Val.	ID%	Note	Val.	ID%	Note	Val.	ID%	Note	Val.	ID%	
Gennaio	NS			NS			NS			NS			NS			NS			NS			0
Febbraio	NS			NS			NS			NS			NS			NS			NS			0
Marzo	NS			NS			NS			NS			NS			NS			NS			0
Aprile	NS			NS			NS			NS			NS			NS			NS			0
Maggio	NS			NS			NS			NS			NS			NS			NS			0
Giugno	NS			NS			NS			NS			NS			NS			NS			0
Luglio	NS			NS			NS			NS			NS			NS			NS			0
Agosto	NS			NS			NS			NS			NS			NS			NS			0
Settembre	NS			NS			NS			NS			NS			NS			NS			0
Ottobre	NS			NS			NS			NS			NS			NS			NS			0
Novembre	NS			NS			NS			NS			NS			NS			NS			0
Dicembre	NS	20,7		NS	1,9		NS	19,5		NS	121,9		NS	1013,3		NS	7,0		NS	21519,3		43
Limite mese																						
MIN																						
MAX																						
Media anno	V	20,7	72	V	1,9	72	V	19,5	72	V	121,9	100	V	1013,3	100	V	7,0	72	V	21519,3	72	(8)	43

Note:

V	Media valida
NV	Media non valida
NS	Media non significativa
	Supero limite

Elaborazioni conformi DLGS 152

Le misure di emissione sono riferite ad un tenore di ossigeno del 3% Vol.

Ahlstrom-Munksjö - 87s - Caldaia

Gennaio 2022

Report mensile medie giornaliere

	CO (mg/Nm3)			H2O (%)			O2 (%)			Temperatura Fumi (°C)			Pressione Fumi (mBar)			NOX (mg/Nm3)			Portata Fumi (Nm3/h)			Ore di normale funzionamento
Giorno	Note	Val.	ID%	Note	Val.	ID%	Note	Val.	ID%	Note	Val.	ID%	Note	Val.	ID%	Note	Val.	ID%	Note	Val.	ID%	
01	NS			NS			NS			NS			NS			NS			NS			0
02	NS			NS			NS			NS			NS			NS			NS			0
03	NS			NS			NS			NS			NS			NS			NS			0
04	NS			NS			NS			NS			NS			NS			NS			0
05	NS			NS			NS			NS			NS			NS			NS			0
06	NS			NS			NS			NS			NS			NS			NS			0
07	NS			NS			NS			NS			NS			NS			NS			0
08	NS			NS			NS			NS			NS			NS			NS			0
09	NS			NS			NS			NS			NS			NS			NS			0
10	NS			NS			NS			NS			NS			NS			NS			0
11	NS			NS			NS			NS			NS			NS			NS			0
12	NS			NS			NS			NS			NS			NS			NS			0
13	NS			NS			NS			NS			NS			NS			NS			0
14	NS			NS			NS			NS			NS			NS			NS			0
15	NS			NS			NS			NS			NS			NS			NS			0
16	NS			NS			NS			NS			NS			NS			NS			0
17	NS			NS			NS			NS			NS			NS			NS			0
18	NS			NS			NS			NS			NS			NS			NS			0
19	NS			NS			NS			NS			NS			NS			NS			0
20	NS			NS			NS			NS			NS			NS			NS			0
21	NS			NS			NS			NS			NS			NS			NS			0
22	NS			NS			NS			NS			NS			NS			NS			0
23	NS			NS			NS			NS			NS			NS			NS			0
24	NS			NS			NS			NS			NS			NS			NS			0
25	NS			NS			NS			NS			NS			NS			NS			0
26	NS			NS			NS			NS			NS			NS			NS			0
27	NS			NS			NS			NS			NS			NS			NS			0
28	NS			NS			NS			NS			NS			NS			NS			0
29	NS			NS			NS			NS			NS			NS			NS			0
30	NS			NS			NS			NS			NS			NS			NS			0
31	NS			NS			NS			NS			NS			NS			NS			0
Limite giornaliero		15,00															60,00					
MIN																						
MAX																						
Media mese	NV		0	NV		0	NV		0	NV		0	NV		0	NV		0	NV		0	(8)	0
Limite mese																						

Note:

V	Media valida
NV	Media non valida
NS	Media non significativa
	Supero limite

Elaborazioni conformi DLGS 152
Le misure di emissione sono riferite ad un tenore di ossigeno del 3% Vol.

Ahlstrom-Munksjö - 87s - Caldaia

Febbraio 2022

Report mensile medie giornaliere

	CO (mg/Nm3)			H2O (%)			O2 (%)			Temperatura Fumi (°C)			Pressione Fumi (mBar)			NOX (mg/Nm3)			Portata Fumi (Nm3/h)			Ore di normale funzionamento
Giorno	Note	Val.	ID%	Note	Val.	ID%	Note	Val.	ID%	Note	Val.	ID%	Note	Val.	ID%	Note	Val.	ID%	Note	Val.	ID%	
01	NS			NS			NS			NS			NS			NS			NS			0
02	NS			NS			NS			NS			NS			NS			NS			0
03	NS			NS			NS			NS			NS			NS			NS			0
04	NS			NS			NS			NS			NS			NS			NS			0
05	NS			NS			NS			NS			NS			NS			NS			0
06	NS			NS			NS			NS			NS			NS			NS			0
07	NS			NS			NS			NS			NS			NS			NS			0
08	NS			NS			NS			NS			NS			NS			NS			0
09	NS			NS			NS			NS			NS			NS			NS			0
10	NS			NS			NS			NS			NS			NS			NS			0
11	NS			NS			NS			NS			NS			NS			NS			0
12	NS			NS			NS			NS			NS			NS			NS			0
13	NS			NS			NS			NS			NS			NS			NS			0
14	NS			NS			NS			NS			NS			NS			NS			0
15	NS			NS			NS			NS			NS			NS			NS			0
16	NS			NS			NS			NS			NS			NS			NS			0
17	NS			NS			NS			NS			NS			NS			NS			0
18	NS			NS			NS			NS			NS			NS			NS			0
19	NS			NS			NS			NS			NS			NS			NS			0
20	NS			NS			NS			NS			NS			NS			NS			0
21	NS			NS			NS			NS			NS			NS			NS			0
22	NS			NS			NS			NS			NS			NS			NS			0
23	NS			NS			NS			NS			NS			NS			NS			0
24	NS			NS			NS			NS			NS			NS			NS			0
25	NS			NS			NS			NS			NS			NS			NS			0
26	NS			NS			NS			NS			NS			NS			NS			0
27	NS			NS			NS			NS			NS			NS			NS			0
28	NS			NS			NS			NS			NS			NS			NS			0
29																						
30																						
31																						
Limite giornaliero		15,00															60,00					
MIN																						
MAX																						
Media mese	NV		0	NV		0	NV		0	NV		0	NV		0	NV		0	NV		0	(8) 0
Limite mese																						

Note:

V	Media valida
NV	Media non valida
NS	Media non significativa
	Supero limite

Elaborazioni conformi DLGS 152
Le misure di emissione sono riferite ad un tenore di ossigeno del 3% Vol.

Ahlstrom-Munksjö - 87s - Caldaia

Marzo 2022

Report mensile medie giornaliere

	CO (mg/Nm3)			H2O (%)			O2 (%)			Temperatura Fumi (°C)			Pressione Fumi (mBar)			NOX (mg/Nm3)			Portata Fumi (Nm3/h)			Ore di normale funzionamento
Giorno	Note	Val.	ID%	Note	Val.	ID%	Note	Val.	ID%	Note	Val.	ID%	Note	Val.	ID%	Note	Val.	ID%	Note	Val.	ID%	
01	NS			NS			NS			NS			NS			NS			NS			0
02	NS			NS			NS			NS			NS			NS			NS			0
03	NS			NS			NS			NS			NS			NS			NS			0
04	NS			NS			NS			NS			NS			NS			NS			0
05	NS			NS			NS			NS			NS			NS			NS			0
06	NS			NS			NS			NS			NS			NS			NS			0
07	NS			NS			NS			NS			NS			NS			NS			0
08	NS			NS			NS			NS			NS			NS			NS			0
09	NS			NS			NS			NS			NS			NS			NS			0
10	NS			NS			NS			NS			NS			NS			NS			0
11	NS			NS			NS			NS			NS			NS			NS			0
12	NS			NS			NS			NS			NS			NS			NS			0
13	NS			NS			NS			NS			NS			NS			NS			0
14	NS			NS			NS			NS			NS			NS			NS			0
15	NS			NS			NS			NS			NS			NS			NS			0
16	NS			NS			NS			NS			NS			NS			NS			0
17	NS			NS			NS			NS			NS			NS			NS			0
18	NS			NS			NS			NS			NS			NS			NS			0
19	NS			NS			NS			NS			NS			NS			NS			0
20	NS			NS			NS			NS			NS			NS			NS			0
21	NS			NS			NS			NS			NS			NS			NS			0
22	NS			NS			NS			NS			NS			NS			NS			0
23	NS			NS			NS			NS			NS			NS			NS			0
24	NS			NS			NS			NS			NS			NS			NS			0
25	NS			NS			NS			NS			NS			NS			NS			0
26	NS			NS			NS			NS			NS			NS			NS			0
27	NS			NS			NS			NS			NS			NS			NS			0
28	NS			NS			NS			NS			NS			NS			NS			0
29	NS			NS			NS			NS			NS			NS			NS			0
30	NS			NS			NS			NS			NS			NS			NS			0
31	NS			NS			NS			NS			NS			NS			NS			0
Limite giornaliero		15,00															60,00					
MIN																						
MAX																						
Media mese	NV		0	NV		0	NV		0	NV		0	NV		0	NV		0	NV		0	(8)	0
Limite mese																						

Note:

V	Media valida
NV	Media non valida
NS	Media non significativa
	Supero limite

Elaborazioni conformi DLGS 152
Le misure di emissione sono riferite ad un tenore di ossigeno del 3% Vol.

Ahlstrom-Munksjö - 87s - Caldaia

Aprile 2022

Report mensile medie giornaliere

	CO (mg/Nm3)			H2O (%)			O2 (%)			Temperatura Fumi (°C)			Pressione Fumi (mBar)			NOX (mg/Nm3)			Portata Fumi (Nm3/h)			Ore di normale funzionamento
Giorno	Note	Val.	ID%	Note	Val.	ID%	Note	Val.	ID%	Note	Val.	ID%	Note	Val.	ID%	Note	Val.	ID%	Note	Val.	ID%	
01	NS			NS			NS			NS			NS			NS			NS			0
02	NS			NS			NS			NS			NS			NS			NS			0
03	NS			NS			NS			NS			NS			NS			NS			0
04	NS			NS			NS			NS			NS			NS			NS			0
05	NS			NS			NS			NS			NS			NS			NS			0
06	NS			NS			NS			NS			NS			NS			NS			0
07	NS			NS			NS			NS			NS			NS			NS			0
08	NS			NS			NS			NS			NS			NS			NS			0
09	NS			NS			NS			NS			NS			NS			NS			0
10	NS			NS			NS			NS			NS			NS			NS			0
11	NS			NS			NS			NS			NS			NS			NS			0
12	NS			NS			NS			NS			NS			NS			NS			0
13	NS			NS			NS			NS			NS			NS			NS			0
14	NS			NS			NS			NS			NS			NS			NS			0
15	NS			NS			NS			NS			NS			NS			NS			0
16	NS			NS			NS			NS			NS			NS			NS			0
17	NS			NS			NS			NS			NS			NS			NS			0
18	NS			NS			NS			NS			NS			NS			NS			0
19	NS			NS			NS			NS			NS			NS			NS			0
20	NS			NS			NS			NS			NS			NS			NS			0
21	NS			NS			NS			NS			NS			NS			NS			0
22	NS			NS			NS			NS			NS			NS			NS			0
23	NS			NS			NS			NS			NS			NS			NS			0
24	NS			NS			NS			NS			NS			NS			NS			0
25	NS			NS			NS			NS			NS			NS			NS			0
26	NS			NS			NS			NS			NS			NS			NS			0
27	NS			NS			NS			NS			NS			NS			NS			0
28	NS			NS			NS			NS			NS			NS			NS			0
29	NS			NS			NS			NS			NS			NS			NS			0
30	NS			NS			NS			NS			NS			NS			NS			0
31																						
Limite giornaliero		15,00															60,00					
MIN																						
MAX																						
Media mese	NV		0	NV		0	NV		0	NV		0	NV		0	NV		0	NV		0	(8)	0
Limite mese																						

Note:

V	Media valida
NV	Media non valida
NS	Media non significativa
	Supero limite

Elaborazioni conformi DLGS 152
Le misure di emissione sono riferite ad un tenore di ossigeno del 3% Vol.

Ahlstrom-Munksjö - 87s - Caldaia

Maggio 2022

Report mensile medie giornaliere

	CO (mg/Nm3)			H2O (%)			O2 (%)			Temperatura Fumi (°C)			Pressione Fumi (mBar)			NOX (mg/Nm3)			Portata Fumi (Nm3/h)			Ore di normale funzionamento
Giorno	Note	Val.	ID%	Note	Val.	ID%	Note	Val.	ID%	Note	Val.	ID%	Note	Val.	ID%	Note	Val.	ID%	Note	Val.	ID%	
01	NS			NS			NS			NS			NS			NS			NS			0
02	NS			NS			NS			NS			NS			NS			NS			0
03	NS			NS			NS			NS			NS			NS			NS			0
04	NS			NS			NS			NS			NS			NS			NS			0
05	NS			NS			NS			NS			NS			NS			NS			0
06	NS			NS			NS			NS			NS			NS			NS			0
07	NS			NS			NS			NS			NS			NS			NS			0
08	NS			NS			NS			NS			NS			NS			NS			0
09	NS			NS			NS			NS			NS			NS			NS			0
10	NS			NS			NS			NS			NS			NS			NS			0
11	NS			NS			NS			NS			NS			NS			NS			0
12	NS			NS			NS			NS			NS			NS			NS			0
13	NS			NS			NS			NS			NS			NS			NS			0
14	NS			NS			NS			NS			NS			NS			NS			0
15	NS			NS			NS			NS			NS			NS			NS			0
16	NS			NS			NS			NS			NS			NS			NS			0
17	NS			NS			NS			NS			NS			NS			NS			0
18	NS			NS			NS			NS			NS			NS			NS			0
19	NS			NS			NS			NS			NS			NS			NS			0
20	NS			NS			NS			NS			NS			NS			NS			0
21	NS			NS			NS			NS			NS			NS			NS			0
22	NS			NS			NS			NS			NS			NS			NS			0
23	NS			NS			NS			NS			NS			NS			NS			0
24	NS			NS			NS			NS			NS			NS			NS			0
25	NS			NS			NS			NS			NS			NS			NS			0
26	NS			NS			NS			NS			NS			NS			NS			0
27	NS			NS			NS			NS			NS			NS			NS			0
28	NS			NS			NS			NS			NS			NS			NS			0
29	NS			NS			NS			NS			NS			NS			NS			0
30	NS			NS			NS			NS			NS			NS			NS			0
31	NS			NS			NS			NS			NS			NS			NS			0
Limite giornaliero		15,00															60,00					
MIN																						
MAX																						
Media mese	NV		0	NV		0	NV		0	NV		0	NV		0	NV		0	NV		0	(8)	0
Limite mese																						

Note:

V	Media valida
NV	Media non valida
NS	Media non significativa
	Supero limite

Elaborazioni conformi DLGS 152
Le misure di emissione sono riferite ad un tenore di ossigeno del 3% Vol.

Ahlstrom-Munksjö - 87s - Caldaia

Giugno 2022

Report mensile medie giornaliere

	CO (mg/Nm3)			H2O (%)			O2 (%)			Temperatura Fumi (°C)			Pressione Fumi (mBar)			NOX (mg/Nm3)			Portata Fumi (Nm3/h)			Ore di normale funzionamento
Giorno	Note	Val.	ID%	Note	Val.	ID%	Note	Val.	ID%	Note	Val.	ID%	Note	Val.	ID%	Note	Val.	ID%	Note	Val.	ID%	
01	NS			NS			NS			NS			NS			NS			NS			0
02	NS			NS			NS			NS			NS			NS			NS			0
03	NS			NS			NS			NS			NS			NS			NS			0
04	NS			NS			NS			NS			NS			NS			NS			0
05	NS			NS			NS			NS			NS			NS			NS			0
06	NS			NS			NS			NS			NS			NS			NS			0
07	NS			NS			NS			NS			NS			NS			NS			0
08	NS			NS			NS			NS			NS			NS			NS			0
09	NS			NS			NS			NS			NS			NS			NS			0
10	NS			NS			NS			NS			NS			NS			NS			0
11	NS			NS			NS			NS			NS			NS			NS			0
12	NS			NS			NS			NS			NS			NS			NS			0
13	NS			NS			NS			NS			NS			NS			NS			0
14	NS			NS			NS			NS			NS			NS			NS			0
15	NS			NS			NS			NS			NS			NS			NS			0
16	NS			NS			NS			NS			NS			NS			NS			0
17	NS			NS			NS			NS			NS			NS			NS			0
18	NS			NS			NS			NS			NS			NS			NS			0
19	NS			NS			NS			NS			NS			NS			NS			0
20	NS			NS			NS			NS			NS			NS			NS			0
21	NS			NS			NS			NS			NS			NS			NS			0
22	NS			NS			NS			NS			NS			NS			NS			0
23	NS			NS			NS			NS			NS			NS			NS			0
24	NS			NS			NS			NS			NS			NS			NS			0
25	NS			NS			NS			NS			NS			NS			NS			0
26	NS			NS			NS			NS			NS			NS			NS			0
27	NS			NS			NS			NS			NS			NS			NS			0
28	NS			NS			NS			NS			NS			NS			NS			0
29	NS			NS			NS			NS			NS			NS			NS			0
30	NS			NS			NS			NS			NS			NS			NS			0
31																						
Limite giornaliero		15,00															60,00					
MIN																						
MAX																						
Media mese	NV		0	NV		0	NV		0	NV		0	NV		0	NV		0	NV		0	(8)	0
Limite mese																						

Note:

V	Media valida
NV	Media non valida
NS	Media non significativa
	Supero limite

Elaborazioni conformi DLGS 152
Le misure di emissione sono riferite ad un tenore di ossigeno del 3% Vol.

Ahlstrom-Munksjö - 87s - Caldaia

Luglio 2022

Report mensile medie giornaliere

	CO (mg/Nm3)			H2O (%)			O2 (%)			Temperatura Fumi (°C)			Pressione Fumi (mBar)			NOX (mg/Nm3)			Portata Fumi (Nm3/h)			Ore di normale funzionamento
Giorno	Note	Val.	ID%	Note	Val.	ID%	Note	Val.	ID%	Note	Val.	ID%	Note	Val.	ID%	Note	Val.	ID%	Note	Val.	ID%	
01	NS			NS			NS			NS			NS			NS			NS			0
02	NS			NS			NS			NS			NS			NS			NS			0
03	NS			NS			NS			NS			NS			NS			NS			0
04	NS			NS			NS			NS			NS			NS			NS			0
05	NS			NS			NS			NS			NS			NS			NS			0
06	NS			NS			NS			NS			NS			NS			NS			0
07	NS			NS			NS			NS			NS			NS			NS			0
08	NS			NS			NS			NS			NS			NS			NS			0
09	NS			NS			NS			NS			NS			NS			NS			0
10	NS			NS			NS			NS			NS			NS			NS			0
11	NS			NS			NS			NS			NS			NS			NS			0
12	NS			NS			NS			NS			NS			NS			NS			0
13	NS			NS			NS			NS			NS			NS			NS			0
14	NS			NS			NS			NS			NS			NS			NS			0
15	NS			NS			NS			NS			NS			NS			NS			0
16	NS			NS			NS			NS			NS			NS			NS			0
17	NS			NS			NS			NS			NS			NS			NS			0
18	NS			NS			NS			NS			NS			NS			NS			0
19	NS			NS			NS			NS			NS			NS			NS			0
20	NS			NS			NS			NS			NS			NS			NS			0
21	NS			NS			NS			NS			NS			NS			NS			0
22	NS			NS			NS			NS			NS			NS			NS			0
23	NS			NS			NS			NS			NS			NS			NS			0
24	NS			NS			NS			NS			NS			NS			NS			0
25	NS			NS			NS			NS			NS			NS			NS			0
26	NS			NS			NS			NS			NS			NS			NS			0
27	NS			NS			NS			NS			NS			NS			NS			0
28	NS			NS			NS			NS			NS			NS			NS			0
29	NS			NS			NS			NS			NS			NS			NS			0
30	NS			NS			NS			NS			NS			NS			NS			0
31	NS			NS			NS			NS			NS			NS			NS			0
Limite giornaliero		15,00															60,00					
MIN																						
MAX																						
Media mese	NV		0	NV		0	NV		0	NV		0	NV		0	NV		0	NV		0	(8)	0
Limite mese																						

Note:

V	Media valida
NV	Media non valida
NS	Media non significativa
	Supero limite

Elaborazioni conformi DLGS 152
Le misure di emissione sono riferite ad un tenore di ossigeno del 3% Vol.

Ahlstrom-Munksjö - 87s - Caldaia

Agosto 2022

Report mensile medie giornaliere

	CO (mg/Nm3)			H2O (%)			O2 (%)			Temperatura Fumi (°C)			Pressione Fumi (mBar)			NOX (mg/Nm3)			Portata Fumi (Nm3/h)			Ore di normale funzionamento
Giorno	Note	Val.	ID%	Note	Val.	ID%	Note	Val.	ID%	Note	Val.	ID%	Note	Val.	ID%	Note	Val.	ID%	Note	Val.	ID%	
01	NS			NS			NS			NS			NS			NS			NS			0
02	NS			NS			NS			NS			NS			NS			NS			0
03	NS			NS			NS			NS			NS			NS			NS			0
04	NS			NS			NS			NS			NS			NS			NS			0
05	NS			NS			NS			NS			NS			NS			NS			0
06	NS			NS			NS			NS			NS			NS			NS			0
07	NS			NS			NS			NS			NS			NS			NS			0
08	NS			NS			NS			NS			NS			NS			NS			0
09	NS			NS			NS			NS			NS			NS			NS			0
10	NS			NS			NS			NS			NS			NS			NS			0
11	NS			NS			NS			NS			NS			NS			NS			0
12	NS			NS			NS			NS			NS			NS			NS			0
13	NS			NS			NS			NS			NS			NS			NS			0
14	NS			NS			NS			NS			NS			NS			NS			0
15	NS			NS			NS			NS			NS			NS			NS			0
16	NS			NS			NS			NS			NS			NS			NS			0
17	NS			NS			NS			NS			NS			NS			NS			0
18	NS			NS			NS			NS			NS			NS			NS			0
19	NS			NS			NS			NS			NS			NS			NS			0
20	NS			NS			NS			NS			NS			NS			NS			0
21	NS			NS			NS			NS			NS			NS			NS			0
22	NS			NS			NS			NS			NS			NS			NS			0
23	NS			NS			NS			NS			NS			NS			NS			0
24	NS			NS			NS			NS			NS			NS			NS			0
25	NS			NS			NS			NS			NS			NS			NS			0
26	NS			NS			NS			NS			NS			NS			NS			0
27	NS			NS			NS			NS			NS			NS			NS			0
28	NS			NS			NS			NS			NS			NS			NS			0
29	NS			NS			NS			NS			NS			NS			NS			0
30	NS			NS			NS			NS			NS			NS			NS			0
31	NS			NS			NS			NS			NS			NS			NS			0
Limite giornaliero		15,00															60,00					
MIN																						
MAX																						
Media mese	NV		0	NV		0	NV		0	NV		0	NV		0	NV		0	NV		0	(8)	0
Limite mese																						

Note:

V	Media valida
NV	Media non valida
NS	Media non significativa
	Supero limite

Elaborazioni conformi DLGS 152
Le misure di emissione sono riferite ad un tenore di ossigeno del 3% Vol.

Ahlstrom-Munksjö - 87s - Caldaia

Settembre 2022

Report mensile medie giornaliere

	CO (mg/Nm3)			H2O (%)			O2 (%)			Temperatura Fumi (°C)			Pressione Fumi (mBar)			NOX (mg/Nm3)			Portata Fumi (Nm3/h)			Ore di normale funzionamento
Giorno	Note	Val.	ID%	Note	Val.	ID%	Note	Val.	ID%	Note	Val.	ID%	Note	Val.	ID%	Note	Val.	ID%	Note	Val.	ID%	
01	NS			NS			NS			NS			NS			NS			NS			0
02	NS			NS			NS			NS			NS			NS			NS			0
03	NS			NS			NS			NS			NS			NS			NS			0
04	NS			NS			NS			NS			NS			NS			NS			0
05	NS			NS			NS			NS			NS			NS			NS			0
06	NS			NS			NS			NS			NS			NS			NS			0
07	NS			NS			NS			NS			NS			NS			NS			0
08	NS			NS			NS			NS			NS			NS			NS			0
09	NS			NS			NS			NS			NS			NS			NS			0
10	NS			NS			NS			NS			NS			NS			NS			0
11	NS			NS			NS			NS			NS			NS			NS			0
12	NS			NS			NS			NS			NS			NS			NS			0
13	NS			NS			NS			NS			NS			NS			NS			0
14	NS			NS			NS			NS			NS			NS			NS			0
15	NS			NS			NS			NS			NS			NS			NS			0
16	NS			NS			NS			NS			NS			NS			NS			0
17	NS			NS			NS			NS			NS			NS			NS			0
18	NS			NS			NS			NS			NS			NS			NS			0
19	NS			NS			NS			NS			NS			NS			NS			0
20	NS			NS			NS			NS			NS			NS			NS			0
21	NS			NS			NS			NS			NS			NS			NS			0
22	NS			NS			NS			NS			NS			NS			NS			0
23	NS			NS			NS			NS			NS			NS			NS			0
24	NS			NS			NS			NS			NS			NS			NS			0
25	NS			NS			NS			NS			NS			NS			NS			0
26	NS			NS			NS			NS			NS			NS			NS			0
27	NS			NS			NS			NS			NS			NS			NS			0
28	NS			NS			NS			NS			NS			NS			NS			0
29	NS			NS			NS			NS			NS			NS			NS			0
30	NS			NS			NS			NS			NS			NS			NS			0
31																						
Limite giornaliero		15,00															60,00					
MIN																						
MAX																						
Media mese	NV		0	NV		0	NV		0	NV		0	NV		0	NV		0	NV		0	(8)	0
Limite mese																						

Note:

V	Media valida
NV	Media non valida
NS	Media non significativa
	Supero limite

Elaborazioni conformi DLGS 152
Le misure di emissione sono riferite ad un tenore di ossigeno del 3% Vol.

Ahlstrom-Munksjö - 87s - Caldaia

Ottobre 2022

Report mensile medie giornaliere

	CO (mg/Nm3)			H2O (%)			O2 (%)			Temperatura Fumi (°C)			Pressione Fumi (mBar)			NOX (mg/Nm3)			Portata Fumi (Nm3/h)			Ore di normale funzionamento
Giorno	Note	Val.	ID%	Note	Val.	ID%	Note	Val.	ID%	Note	Val.	ID%	Note	Val.	ID%	Note	Val.	ID%	Note	Val.	ID%	
01	NS			NS			NS			NS			NS			NS			NS			0
02	NS			NS			NS			NS			NS			NS			NS			0
03	NS			NS			NS			NS			NS			NS			NS			0
04	NS			NS			NS			NS			NS			NS			NS			0
05	NS			NS			NS			NS			NS			NS			NS			0
06	NS			NS			NS			NS			NS			NS			NS			0
07	NS			NS			NS			NS			NS			NS			NS			0
08	NS			NS			NS			NS			NS			NS			NS			0
09	NS			NS			NS			NS			NS			NS			NS			0
10	NS			NS			NS			NS			NS			NS			NS			0
11	NS			NS			NS			NS			NS			NS			NS			0
12	NS			NS			NS			NS			NS			NS			NS			0
13	NS			NS			NS			NS			NS			NS			NS			0
14	NS			NS			NS			NS			NS			NS			NS			0
15	NS			NS			NS			NS			NS			NS			NS			0
16	NS			NS			NS			NS			NS			NS			NS			0
17	NS			NS			NS			NS			NS			NS			NS			0
18	NS			NS			NS			NS			NS			NS			NS			0
19	NS			NS			NS			NS			NS			NS			NS			0
20	NS			NS			NS			NS			NS			NS			NS			0
21	NS			NS			NS			NS			NS			NS			NS			0
22	NS			NS			NS			NS			NS			NS			NS			0
23	NS			NS			NS			NS			NS			NS			NS			0
24	NS			NS			NS			NS			NS			NS			NS			0
25	NS			NS			NS			NS			NS			NS			NS			0
26	NS			NS			NS			NS			NS			NS			NS			0
27	NS			NS			NS			NS			NS			NS			NS			0
28	NS			NS			NS			NS			NS			NS			NS			0
29	NS			NS			NS			NS			NS			NS			NS			0
30	NS			NS			NS			NS			NS			NS			NS			0
31	NS			NS			NS			NS			NS			NS			NS			0
Limite giornaliero		15,00															60,00					
MIN																						
MAX																						
Media mese	NV		0	NV		0	NV		0	NV		0	NV		0	NV		0	NV		0	(8)	0
Limite mese																						

Note:

V	Media valida
NV	Media non valida
NS	Media non significativa
	Supero limite

Elaborazioni conformi DLGS 152
Le misure di emissione sono riferite ad un tenore di ossigeno del 3% Vol.

Ahlstrom-Munksjö - 87s - Caldaia

Novembre 2022

Report mensile medie giornaliere

	CO (mg/Nm3)			H2O (%)			O2 (%)			Temperatura Fumi (°C)			Pressione Fumi (mBar)			NOX (mg/Nm3)			Portata Fumi (Nm3/h)			Ore di normale funzionamento
Giorno	Note	Val.	ID%	Note	Val.	ID%	Note	Val.	ID%	Note	Val.	ID%	Note	Val.	ID%	Note	Val.	ID%	Note	Val.	ID%	
01	NS			NS			NS			NS			NS			NS			NS			0
02	NS			NS			NS			NS			NS			NS			NS			0
03	NS			NS			NS			NS			NS			NS			NS			0
04	NS			NS			NS			NS			NS			NS			NS			0
05	NS			NS			NS			NS			NS			NS			NS			0
06	NS			NS			NS			NS			NS			NS			NS			0
07	NS			NS			NS			NS			NS			NS			NS			0
08	NS			NS			NS			NS			NS			NS			NS			0
09	NS			NS			NS			NS			NS			NS			NS			0
10	NS			NS			NS			NS			NS			NS			NS			0
11	NS			NS			NS			NS			NS			NS			NS			0
12	NS			NS			NS			NS			NS			NS			NS			0
13	NS			NS			NS			NS			NS			NS			NS			0
14	NS			NS			NS			NS			NS			NS			NS			0
15	NS			NS			NS			NS			NS			NS			NS			0
16	NS			NS			NS			NS			NS			NS			NS			0
17	NS			NS			NS			NS			NS			NS			NS			0
18	NS			NS			NS			NS			NS			NS			NS			0
19	NS			NS			NS			NS			NS			NS			NS			0
20	NS			NS			NS			NS			NS			NS			NS			0
21	NS			NS			NS			NS			NS			NS			NS			0
22	NS			NS			NS			NS			NS			NS			NS			0
23	NS			NS			NS			NS			NS			NS			NS			0
24	NS			NS			NS			NS			NS			NS			NS			0
25	NS			NS			NS			NS			NS			NS			NS			0
26	NS			NS			NS			NS			NS			NS			NS			0
27	NS			NS			NS			NS			NS			NS			NS			0
28	NS			NS			NS			NS			NS			NS			NS			0
29	NS			NS			NS			NS			NS			NS			NS			0
30	NS			NS			NS			NS			NS			NS			NS			0
31																						
Limite giornaliero		15,00															60,00					
MIN																						
MAX																						
Media mese	NV		0	NV		0	NV		0	NV		0	NV		0	NV		0	NV		0	(8)	0
Limite mese																						

Note:

V	Media valida
NV	Media non valida
NS	Media non significativa
	Supero limite

Elaborazioni conformi DLGS 152
Le misure di emissione sono riferite ad un tenore di ossigeno del 3% Vol.

Ahlstrom-Munksjö - 87s - Caldaia

Dicembre 2022

Report mensile medie giornaliere

	CO (mg/Nm3)			H2O (%)			O2 (%)			Temperatura Fumi (°C)			Pressione Fumi (mBar)			NOX (mg/Nm3)			Portata Fumi (Nm3/h)			Ore di normale funzionamento
Giorno	Note	Val.	ID%	Note	Val.	ID%	Note	Val.	ID%	Note	Val.	ID%	Note	Val.	ID%	Note	Val.	ID%	Note	Val.	ID%	
01	NS			NS			NS			NS			NS			NS			NS			0
02	NS			NS			NS			NS			NS			NS			NS			0
03	NS			NS			NS			NS			NS			NS			NS			0
04	NS			NS			NS			NS			NS			NS			NS			0
05	NS			NS			NS			NS			NS			NS			NS			0
06	NS			NS			NS			NS			NS			NS			NS			0
07	NS			NS			NS			NS			NS			NS			NS			0
08	NS			NS			NS			NS			NS			NS			NS			0
09	NS			NS			NS			NS			NS			NS			NS			0
10	NS			NS			NS			NS			NS			NS			NS			0
11	NS			NS			NS			NS			NS			NS			NS			0
12	NS			NS			NS			NS			NS			NS			NS			0
13	NS			NS			NS			NS			NS			NS			NS			0
14	NS			NS			NS			NS			NS			NS			NS			0
15	NS			NS			NS			NS			NS			NS			NS			0
16	NS			NS			NS			NS			NS			NS			NS			0
17	NS			NS			NS			NS			NS			NS			NS			0
18	NS			NS			NS			NS			NS			NS			NS			0
19	NS			NS			NS			NS			NS			NS			NS			0
20	NS			NS			NS			NS			NS			NS			NS			0
21	NS			NS			NS			NS			NS			NS			NS			0
22	NS			NS			NS			NS			NS			NS			NS			0
23	NS			NS			NS			NS			NS			NS			NS			0
24	NS			NS			NS			NS			NS			NS			NS			0
25	NS			NS			NS			NS			NS			NS			NS			0
26	NS			NS			NS			NS			NS			NS			NS			0
27	NS			NS			NS			NS			NS			NS			NS			0
28	NS			NS			NS			NS			NS			NS			NS			0
29		87,7	100	V	0,6	100	V	20,8	100	V	18,1	100	V	1012,8	100	V	6,2	100	V	0,0	100	7
30	V	6,8	75	V	0,6	75	V	20,7	75	V	67,3	100	V	1013,0	100	V	0,0	75	V	0,0	75	12
31	NV	0,6	63	NV	3,4	63	NV	18,1	63	V	179,4	100	V	1013,6	100	NV	11,5	63	NV	44473,3	63	24
Limite giornaliero		15,00															60,00					
MIN		6,8			0,6			20,7			18,1			1012,8			0,0			0,0		
MAX		87,7			0,6			20,8			179,4			1013,6			6,2			0,0		
Media mese	NS	22,1	0	NS	1,9	0	NS	19,5	0	NS	121,9	0	NS	1013,3	0	NS	7,0	0	NS	21519,3	0	(8) 43
Limite mese																						

Note:

V	Media valida
NV	Media non valida
NS	Media non significativa
	Supero limite

Elaborazioni conformi DLGS 152
Le misure di emissione sono riferite ad un tenore di ossigeno del 3% Vol.

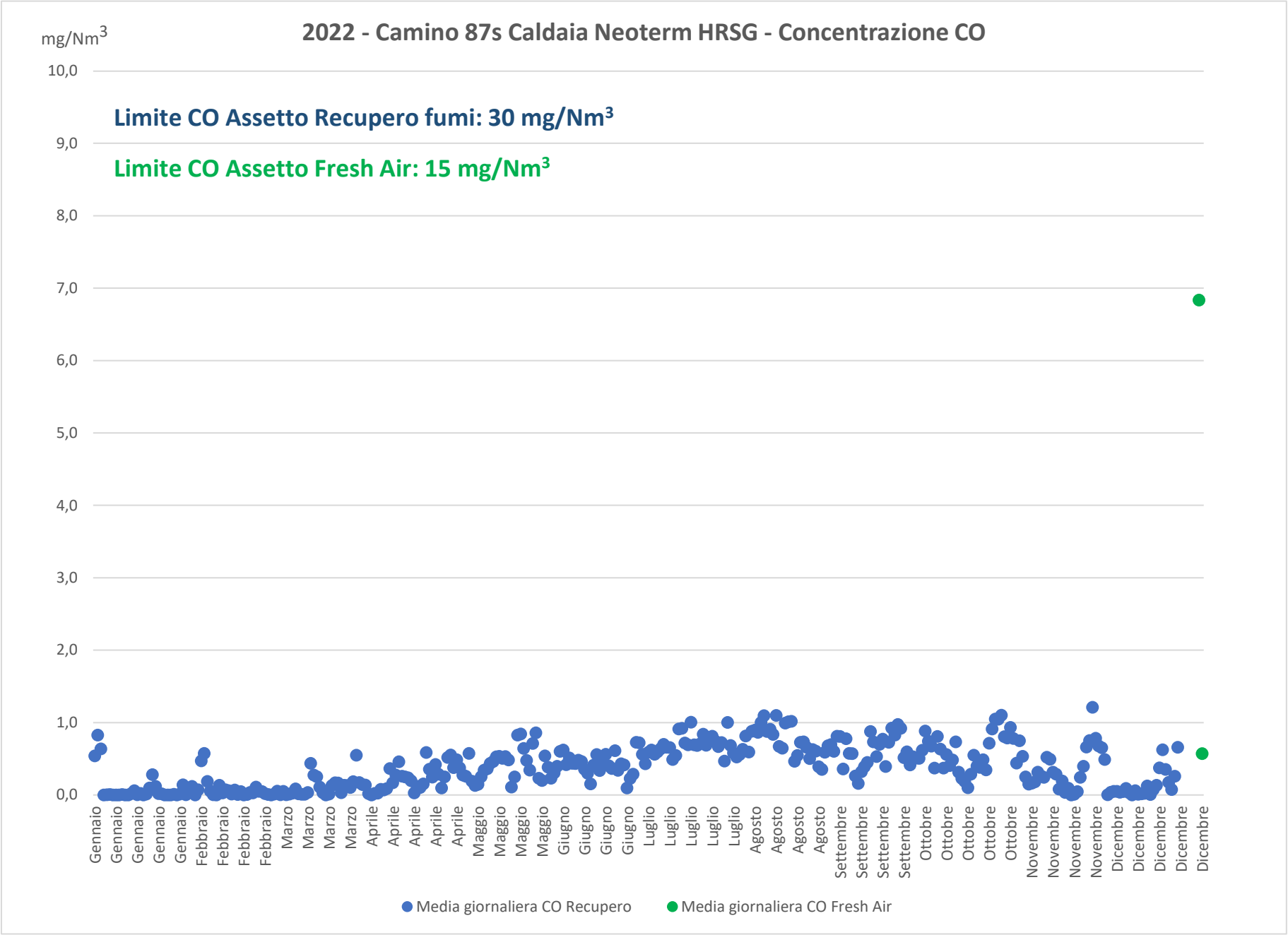
2022 - Camino 87s Caldaia Neoterm HRSG - Concentrazione CO
mg/Nm3
Limite CO Assetto Recupero fumi: 30 mg/Nm3
Limite CO Assetto Fresh Air: 15 mg/Nm3
10,0
9,0
8,0
7,0
6,0
5,0
4,0
3,0
2,0
1,0
0,0
Gennaio
Febbraio
Marzo
Aprile
Maggio
Giugno
Luglio
Agosto
Settembre
Ottobre
Novembre
Dicembre
Media giornaliera CO Recupero
Media giornaliera CO Fresh Air

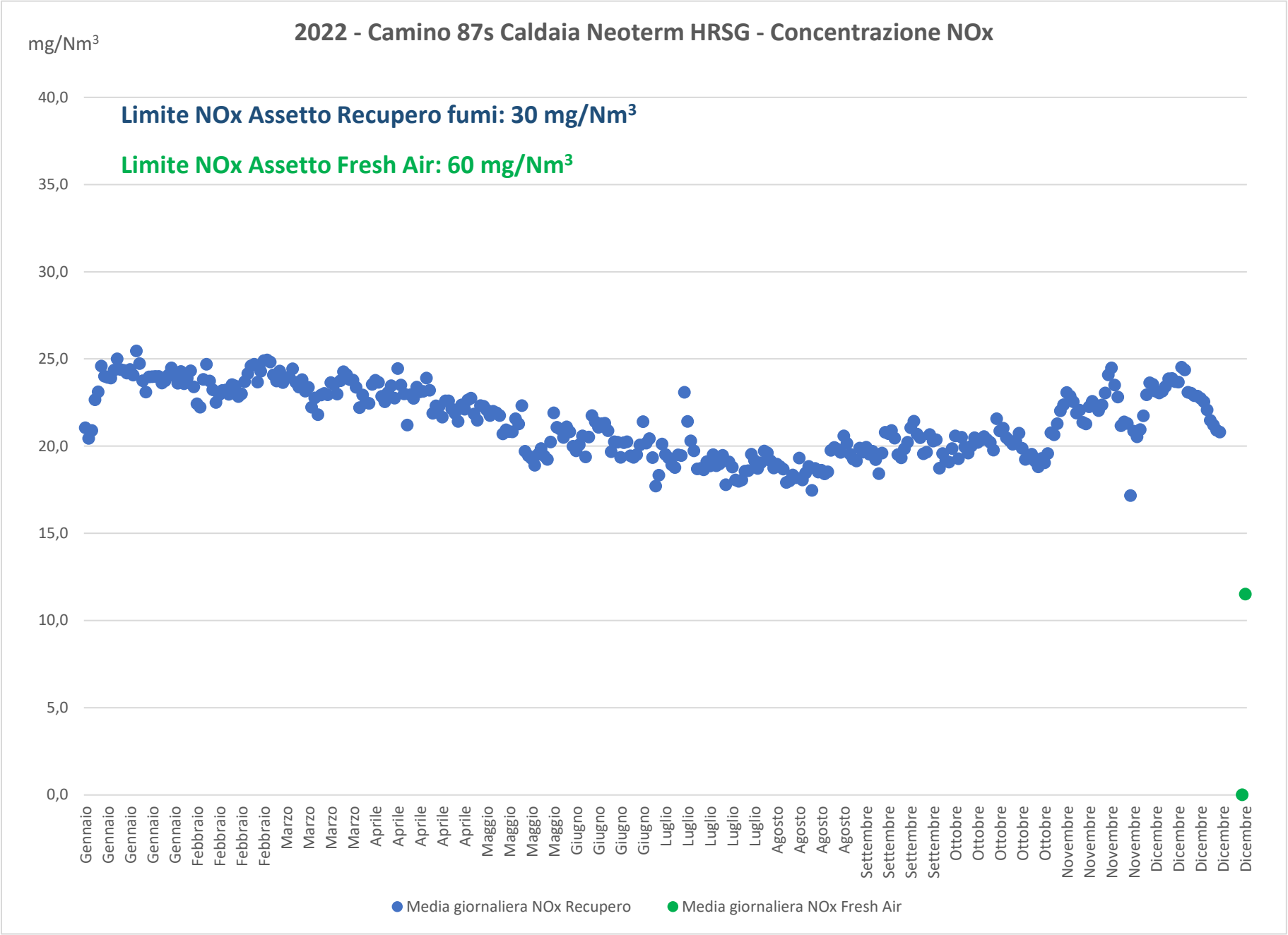
2022 - Camino 87s Caldaia Neoterm HRSG - Concentrazione NOx
mg/Nm3
Limite NOx Assetto Recupero fumi: 30 mg/Nm3
Limite NOx Assetto Fresh Air: 60 mg/Nm3
40,0
35,0
30,0
25,0
20,0
15,0
10,0
5,0
0,0
Gennaio
Febbraio
Marzo
Aprile
Maggio
Giugno
Luglio
Agosto
Settembre
Ottobre
Novembre
Dicembre
Media giornaliera NOx Recupero
Media giornaliera NOx Fresh Air

MUNKSJO ITALIA - Neoterm

Presentazione annuale dei valori medi mensili di emissione

Anno: 2022

Valori riferiti al 3% di O2

Mese	CO (mg/Nm³)	ID%	NO2 (mg/Nm³)	ID%	O2 (%)	ID%	Portata Aria (ton/h)	ID%	Portata Metano (Sm³/m)	ID%	Temperatura Fumi (°C)	ID%	Portata Fumi (Nm³/m)	ID%	Qa (Nm³/h)	ID%
gennaio	n.c.	0%	n.c.	0%	n.c.	0%	n.c.	0%	n.p.	0%	n.c.	0%	0	100%	n.c.	0%
febbraio	n.c.	0%	n.c.	0%	n.c.	0%	n.c.	0%	n.p.	0%	n.c.	0%	0	100%	n.c.	0%
marzo	n.c.	0%	n.c.	0%	n.c.	0%	n.c.	0%	n.p.	0%	n.c.	0%	0	100%	n.c.	0%
aprile	n.c.	0%	n.c.	0%	n.c.	0%	n.c.	0%	n.p.	0%	n.c.	0%	0	100%	n.c.	0%
maggio	n.c.	0%	n.c.	0%	n.c.	0%	n.c.	0%	n.p.	0%	n.c.	0%	0	100%	n.c.	0%
giugno	n.c.	0%	n.c.	0%	n.c.	0%	n.c.	0%	n.p.	0%	n.c.	0%	0	99,6%	n.c.	0%
luglio	n.c.	75%	n.c.	75%	n.c.	100%	n.c.	100%	4500	0,5%	n.c.	100%	38539	94,6%	n.c.	0%
agosto	n.c.	0%	n.c.	0%	n.c.	0%	n.c.	0%	n.p.	0%	n.c.	0%	0	99,5%	n.c.	0%
settembre	n.c.	100%	n.c.	100%	n.c.	100%	n.c.	100%	8120	1%	n.c.	100%	113927	91,1%	n.c.	0%
ottobre	n.c.	0%	n.c.	0%	n.c.	0%	n.c.	0%	n.p.	0%	n.c.	0%	0	100%	n.c.	0%
novembre	n.c.	0%	n.c.	0%	n.c.	0%	n.c.	0%	n.p.	0%	n.c.	0%	0	99,9%	n.c.	0%
dicembre	n.c.	0%	n.c.	0%	n.c.	0%	n.c.	0%	n.p.	0%	n.c.	0%	2700	97,7%	n.c.	0%
Minimo	n.p.		n.p.		n.p.		n.p.		4500		n.p.		0		n.p.	
Massimo	n.p.		n.p.		n.p.		n.p.		8120		n.p.		113927		n.p.	
Media annuale	2,5	90,9%	130,8	90,9%	0,0	100%	0	100%			0,4	100%			n.p.	0%

* = media non valida n.p. = non pervenuta {..} = percentuale di validità ! = superato limite di legge n.c. = non calcolabile

MUNKSJO ITALIA - Neoterm

Presentazione annuale dei flussi di massa mensili in condizioni di Servizio Regolare

Anno: 2022

Mese	CO emesso (SR) (kg/m)	ID%	NO2 emesso (SR) (kg/m)	ID%	Fumi emessi (SR) (Nm^3/m)	ID%
gennaio	0,0	100%	0,0	100%	0	100%
febbraio	0,0	99,4%	0,0	99,4%	0	100%
marzo	0,0	100%	0,0	100%	0	100%
aprile	0,0	97,5%	0,0	97,5%	0	100%
maggio	0,0	100%	0,0	100%	0	100%
giugno	0,0	99,6%	0,0	99,6%	0	99,6%
luglio	0,1	94,6%	4,3	94,6%	33753	94,6%
agosto	0,0	99,5%	0,0	99,5%	0	99,5%
settembre	0,2	90,1%	9,7	90,1%	82248	91,1%
ottobre	0,0	100%	0,0	100%	0	100%
novembre	0,0	99,9%	0,0	99,9%	0	99,9%
dicembre	0,0	97,7%	0,0	97,7%	0	97,7%
Totale	0,3		14,1		116000	

* = media non valida n.p. = non pervenuta {..} = percentuale di validità n.c. = non calcolabile

MUNKSJO ITALIA - Neoterm

Presentazione mensile dei valori medi giornalieri di emissione di gennaio 2022

Valori riferiti al 3% di O2

Giorno	Ore di marcia	CO (mg/Nm³)	ID%	NO2 (mg/Nm³)	ID%	O2 (%)	ID%	Portata Aria (ton/h)	ID%	Portata Metano (Sm³/g)	ID%	Temperatura Fumi (°C)	ID%	Portata Fumi (Nm³/g)	ID%	Qa (Nm³/h)	ID%
01	0	n.c.	0%	n.c.	0%	n.c.	0%	n.c.	0%	n.p.	0%	n.c.	0%	0	100%	n.c.	0%
02	0	n.c.	0%	n.c.	0%	n.c.	0%	n.c.	0%	n.p.	0%	n.c.	0%	0	100%	n.c.	0%
03	0	n.c.	0%	n.c.	0%	n.c.	0%	n.c.	0%	n.p.	0%	n.c.	0%	0	100%	n.c.	0%
04	0	n.c.	0%	n.c.	0%	n.c.	0%	n.c.	0%	n.p.	0%	n.c.	0%	0	100%	n.c.	0%
05	0	n.c.	0%	n.c.	0%	n.c.	0%	n.c.	0%	n.p.	0%	n.c.	0%	0	100%	n.c.	0%
06	0	n.c.	0%	n.c.	0%	n.c.	0%	n.c.	0%	n.p.	0%	n.c.	0%	0	100%	n.c.	0%
07	0	n.c.	0%	n.c.	0%	n.c.	0%	n.c.	0%	n.p.	0%	n.c.	0%	0	100%	n.c.	0%
08	0	n.c.	0%	n.c.	0%	n.c.	0%	n.c.	0%	n.p.	0%	n.c.	0%	0	100%	n.c.	0%
09	0	n.c.	0%	n.c.	0%	n.c.	0%	n.c.	0%	n.p.	0%	n.c.	0%	0	100%	n.c.	0%
10	0	n.c.	0%	n.c.	0%	n.c.	0%	n.c.	0%	n.p.	0%	n.c.	0%	0	100%	n.c.	0%
11	0	n.c.	0%	n.c.	0%	n.c.	0%	n.c.	0%	n.p.	0%	n.c.	0%	0	100%	n.c.	0%
12	0	n.c.	0%	n.c.	0%	n.c.	0%	n.c.	0%	n.p.	0%	n.c.	0%	0	100%	n.c.	0%
13	0	n.c.	0%	n.c.	0%	n.c.	0%	n.c.	0%	n.p.	0%	n.c.	0%	0	100%	n.c.	0%
14	0	n.c.	0%	n.c.	0%	n.c.	0%	n.c.	0%	n.p.	0%	n.c.	0%	0	100%	n.c.	0%
15	0	n.c.	0%	n.c.	0%	n.c.	0%	n.c.	0%	n.p.	0%	n.c.	0%	0	100%	n.c.	0%
16	0	n.c.	0%	n.c.	0%	n.c.	0%	n.c.	0%	n.p.	0%	n.c.	0%	0	100%	n.c.	0%
17	0	n.c.	0%	n.c.	0%	n.c.	0%	n.c.	0%	n.p.	0%	n.c.	0%	0	100%	n.c.	0%
18	0	n.c.	0%	n.c.	0%	n.c.	0%	n.c.	0%	n.p.	0%	n.c.	0%	0	100%	n.c.	0%
19	0	n.c.	0%	n.c.	0%	n.c.	0%	n.c.	0%	n.p.	0%	n.c.	0%	0	100%	n.c.	0%
20	0	n.c.	0%	n.c.	0%	n.c.	0%	n.c.	0%	n.p.	0%	n.c.	0%	0	100%	n.c.	0%
21	0	n.c.	0%	n.c.	0%	n.c.	0%	n.c.	0%	n.p.	0%	n.c.	0%	0	100%	n.c.	0%
22	0	n.c.	0%	n.c.	0%	n.c.	0%	n.c.	0%	n.p.	0%	n.c.	0%	0	100%	n.c.	0%
23	0	n.c.	0%	n.c.	0%	n.c.	0%	n.c.	0%	n.p.	0%	n.c.	0%	0	100%	n.c.	0%
24	0	n.c.	0%	n.c.	0%	n.c.	0%	n.c.	0%	n.p.	0%	n.c.	0%	0	100%	n.c.	0%
25	0	n.c.	0%	n.c.	0%	n.c.	0%	n.c.	0%	n.p.	0%	n.c.	0%	0	100%	n.c.	0%
26	0	n.c.	0%	n.c.	0%	n.c.	0%	n.c.	0%	n.p.	0%	n.c.	0%	0	100%	n.c.	0%
27	0	n.c.	0%	n.c.	0%	n.c.	0%	n.c.	0%	n.p.	0%	n.c.	0%	0	100%	n.c.	0%
28	0	n.c.	0%	n.c.	0%	n.c.	0%	n.c.	0%	n.p.	0%	n.c.	0%	0	100%	n.c.	0%
29	0	n.c.	0%	n.c.	0%	n.c.	0%	n.c.	0%	n.p.	0%	n.c.	0%	0	100%	n.c.	0%
30	0	n.c.	0%	n.c.	0%	n.c.	0%	n.c.	0%	n.p.	0%	n.c.	0%	0	100%	n.c.	0%
31	0	n.c.	0%	n.c.	0%	n.c.	0%	n.c.	0%	n.p.	0%	n.c.	0%	0	100%	n.c.	0%
Tot ore in SR	0																
Totale														0			
Medie valide		0		0		0		0		0		0		31		0	
Ore valide		0	0	0	0	744	744	744	744	0	0	744	744	744	744	0	0
Media mensile		n.c.	0%	n.c.	0%	n.c.	0%	n.c.	0%			n.c.	0%			n.c.	0%

* = media non valida n.p. = non pervenuta {..} = percentuale di validità ! = superato limite di legge n.c. = non calcolabile

MUNKSJO ITALIA - Neoterm

Presentazione mensile dei valori medi giornalieri di emissione di febbraio 2022

Valori riferiti al 3% di O2

Giorno	Ore di marcia	CO (mg/Nm³)	ID%	NO2 (mg/Nm³)	ID%	O2 (%)	ID%	Portata Aria (ton/h)	ID%	Portata Metano (Sm³/g)	ID%	Temperatura Fumi (°C)	ID%	Portata Fumi (Nm³/g)	ID%	Qa (Nm³/h)	ID%
01	0	n.c.	0%	n.c.	0%	n.c.	0%	n.c.	0%	n.p.	0%	n.c.	0%	0	100%	n.c.	0%
02	0	n.c.	0%	n.c.	0%	n.c.	0%	n.c.	0%	n.p.	0%	n.c.	0%	0	100%	n.c.	0%
03	0	n.c.	0%	n.c.	0%	n.c.	0%	n.c.	0%	n.p.	0%	n.c.	0%	0	100%	n.c.	0%
04	0	n.c.	0%	n.c.	0%	n.c.	0%	n.c.	0%	n.p.	0%	n.c.	0%	0	100%	n.c.	0%
05	0	n.c.	0%	n.c.	0%	n.c.	0%	n.c.	0%	n.p.	0%	n.c.	0%	0	100%	n.c.	0%
06	0	n.c.	0%	n.c.	0%	n.c.	0%	n.c.	0%	n.p.	0%	n.c.	0%	0	100%	n.c.	0%
07	0	n.c.	0%	n.c.	0%	n.c.	0%	n.c.	0%	n.p.	0%	n.c.	0%	0	100%	n.c.	0%
08	0	n.c.	0%	n.c.	0%	n.c.	0%	n.c.	0%	n.p.	0%	n.c.	0%	0	100%	n.c.	0%
09	0	n.c.	0%	n.c.	0%	n.c.	0%	n.c.	0%	n.p.	0%	n.c.	0%	0	100%	n.c.	0%
10	0	n.c.	0%	n.c.	0%	n.c.	0%	n.c.	0%	n.p.	0%	n.c.	0%	0	100%	n.c.	0%
11	0	n.c.	0%	n.c.	0%	n.c.	0%	n.c.	0%	n.p.	0%	n.c.	0%	0	100%	n.c.	0%
12	0	n.c.	0%	n.c.	0%	n.c.	0%	n.c.	0%	n.p.	0%	n.c.	0%	0	100%	n.c.	0%
13	0	n.c.	0%	n.c.	0%	n.c.	0%	n.c.	0%	n.p.	0%	n.c.	0%	0	100%	n.c.	0%
14	0	n.c.	0%	n.c.	0%	n.c.	0%	n.c.	0%	n.p.	0%	n.c.	0%	0	100%	n.c.	0%
15	0	n.c.	0%	n.c.	0%	n.c.	0%	n.c.	0%	n.p.	0%	n.c.	0%	0	100%	n.c.	0%
16	0	n.c.	0%	n.c.	0%	n.c.	0%	n.c.	0%	n.p.	0%	n.c.	0%	0	100%	n.c.	0%
17	0	n.c.	0%	n.c.	0%	n.c.	0%	n.c.	0%	n.p.	0%	n.c.	0%	0	100%	n.c.	0%
18	0	n.c.	0%	n.c.	0%	n.c.	0%	n.c.	0%	n.p.	0%	n.c.	0%	0	100%	n.c.	0%
19	0	n.c.	0%	n.c.	0%	n.c.	0%	n.c.	0%	n.p.	0%	n.c.	0%	0	100%	n.c.	0%
20	0	n.c.	0%	n.c.	0%	n.c.	0%	n.c.	0%	n.p.	0%	n.c.	0%	0	100%	n.c.	0%
21	0	n.c.	0%	n.c.	0%	n.c.	0%	n.c.	0%	n.p.	0%	n.c.	0%	0	100%	n.c.	0%
22	0	n.c.	0%	n.c.	0%	n.c.	0%	n.c.	0%	n.p.	0%	n.c.	0%	0	100%	n.c.	0%
23	0	n.c.	0%	n.c.	0%	n.c.	0%	n.c.	0%	n.p.	0%	n.c.	0%	0	100%	n.c.	0%
24	0	n.c.	0%	n.c.	0%	n.c.	0%	n.c.	0%	n.p.	0%	n.c.	0%	0	100%	n.c.	0%
25	0	n.c.	0%	n.c.	0%	n.c.	0%	n.c.	0%	n.p.	0%	n.c.	0%	0	100%	n.c.	0%
26	0	n.c.	0%	n.c.	0%	n.c.	0%	n.c.	0%	n.p.	0%	n.c.	0%	0	100%	n.c.	0%
27	0	n.c.	0%	n.c.	0%	n.c.	0%	n.c.	0%	n.p.	0%	n.c.	0%	0	100%	n.c.	0%
28	0	n.c.	0%	n.c.	0%	n.c.	0%	n.c.	0%	n.p.	0%	n.c.	0%	0	100%	n.c.	0%
Tot ore in SR	0																
Totale														0			
Medie valide		0		0		0		0		0		0		28		0	
Ore valide		0	0	0	0	672	672	672	672	0	0	672	672	672	672	0	0
Media mensile		n.c.	0%	n.c.	0%	n.c.	0%	n.c.	0%			n.c.	0%			n.c.	0%

* = media non valida n.p. = non pervenuta {..} = percentuale di validità ! = superato limite di legge n.c. = non calcolabile

MUNKSJO ITALIA - Neoterm

Presentazione mensile dei valori medi giornalieri di emissione di marzo 2022

Valori riferiti al 3% di O2

Giorno	Ore di marcia	CO (mg/Nm³)	ID%	NO2 (mg/Nm³)	ID%	O2 (%)	ID%	Portata Aria (ton/h)	ID%	Portata Metano (Sm³/g)	ID%	Temperatura Fumi (°C)	ID%	Portata Fumi (Nm³/g)	ID%	Qa (Nm³/h)	ID%
01	0	n.c.	0%	n.c.	0%	n.c.	0%	n.c.	0%	n.p.	0%	n.c.	0%	0	100%	n.c.	0%
02	0	n.c.	0%	n.c.	0%	n.c.	0%	n.c.	0%	n.p.	0%	n.c.	0%	0	100%	n.c.	0%
03	0	n.c.	0%	n.c.	0%	n.c.	0%	n.c.	0%	n.p.	0%	n.c.	0%	0	100%	n.c.	0%
04	0	n.c.	0%	n.c.	0%	n.c.	0%	n.c.	0%	n.p.	0%	n.c.	0%	0	100%	n.c.	0%
05	0	n.c.	0%	n.c.	0%	n.c.	0%	n.c.	0%	n.p.	0%	n.c.	0%	0	100%	n.c.	0%
06	0	n.c.	0%	n.c.	0%	n.c.	0%	n.c.	0%	n.p.	0%	n.c.	0%	0	100%	n.c.	0%
07	0	n.c.	0%	n.c.	0%	n.c.	0%	n.c.	0%	n.p.	0%	n.c.	0%	0	100%	n.c.	0%
08	0	n.c.	0%	n.c.	0%	n.c.	0%	n.c.	0%	n.p.	0%	n.c.	0%	0	100%	n.c.	0%
09	0	n.c.	0%	n.c.	0%	n.c.	0%	n.c.	0%	n.p.	0%	n.c.	0%	0	100%	n.c.	0%
10	0	n.c.	0%	n.c.	0%	n.c.	0%	n.c.	0%	n.p.	0%	n.c.	0%	0	100%	n.c.	0%
11	0	n.c.	0%	n.c.	0%	n.c.	0%	n.c.	0%	n.p.	0%	n.c.	0%	0	100%	n.c.	0%
12	0	n.c.	0%	n.c.	0%	n.c.	0%	n.c.	0%	n.p.	0%	n.c.	0%	0	100%	n.c.	0%
13	0	n.c.	0%	n.c.	0%	n.c.	0%	n.c.	0%	n.p.	0%	n.c.	0%	0	100%	n.c.	0%
14	0	n.c.	0%	n.c.	0%	n.c.	0%	n.c.	0%	n.p.	0%	n.c.	0%	0	100%	n.c.	0%
15	0	n.c.	0%	n.c.	0%	n.c.	0%	n.c.	0%	n.p.	0%	n.c.	0%	0	100%	n.c.	0%
16	0	n.c.	0%	n.c.	0%	n.c.	0%	n.c.	0%	n.p.	0%	n.c.	0%	0	100%	n.c.	0%
17	0	n.c.	0%	n.c.	0%	n.c.	0%	n.c.	0%	n.p.	0%	n.c.	0%	0	100%	n.c.	0%
18	0	n.c.	0%	n.c.	0%	n.c.	0%	n.c.	0%	n.p.	0%	n.c.	0%	0	100%	n.c.	0%
19	0	n.c.	0%	n.c.	0%	n.c.	0%	n.c.	0%	n.p.	0%	n.c.	0%	0	100%	n.c.	0%
20	0	n.c.	0%	n.c.	0%	n.c.	0%	n.c.	0%	n.p.	0%	n.c.	0%	0	100%	n.c.	0%
21	0	n.c.	0%	n.c.	0%	n.c.	0%	n.c.	0%	n.p.	0%	n.c.	0%	0	100%	n.c.	0%
22	0	n.c.	0%	n.c.	0%	n.c.	0%	n.c.	0%	n.p.	0%	n.c.	0%	0	100%	n.c.	0%
23	0	n.c.	0%	n.c.	0%	n.c.	0%	n.c.	0%	n.p.	0%	n.c.	0%	0	100%	n.c.	0%
24	0	n.c.	0%	n.c.	0%	n.c.	0%	n.c.	0%	n.p.	0%	n.c.	0%	0	100%	n.c.	0%
25	0	n.c.	0%	n.c.	0%	n.c.	0%	n.c.	0%	n.p.	0%	n.c.	0%	0	100%	n.c.	0%
26	0	n.c.	0%	n.c.	0%	n.c.	0%	n.c.	0%	n.p.	0%	n.c.	0%	0	100%	n.c.	0%
27	0	n.c.	0%	n.c.	0%	n.c.	0%	n.c.	0%	n.p.	0%	n.c.	0%	0	100%	n.c.	0%
28	0	n.c.	0%	n.c.	0%	n.c.	0%	n.c.	0%	n.p.	0%	n.c.	0%	0	100%	n.c.	0%
29	0	n.c.	0%	n.c.	0%	n.c.	0%	n.c.	0%	n.p.	0%	n.c.	0%	0	100%	n.c.	0%
30	0	n.c.	0%	n.c.	0%	n.c.	0%	n.c.	0%	n.p.	0%	n.c.	0%	0	100%	n.c.	0%
31	0	n.c.	0%	n.c.	0%	n.c.	0%	n.c.	0%	n.p.	0%	n.c.	0%	0	100%	n.c.	0%
Tot ore in SR	0																
Totale														0			
Medie valide		0		0		0		0		0		0		31		0	
Ore valide		0	0	0	0	744	744	744	744	0	0	744	744	744	744	0	0
Media mensile		n.c.	0%	n.c.	0%	n.c.	0%	n.c.	0%			n.c.	0%			n.c.	0%

* = media non valida n.p. = non pervenuta {..} = percentuale di validità ! = superato limite di legge n.c. = non calcolabile

MUNKSJO ITALIA - Neoterm

Presentazione mensile dei valori medi giornalieri di emissione di aprile 2022

Valori riferiti al 3% di O2

Giorno	Ore di marcia	CO (mg/Nm³)	ID%	NO2 (mg/Nm³)	ID%	O2 (%)	ID%	Portata Aria (ton/h)	ID%	Portata Metano (Sm³/g)	ID%	Temperatura Fumi (°C)	ID%	Portata Fumi (Nm³/g)	ID%	Qa (Nm³/h)	ID%
01	0	n.c.	0%	n.c.	0%	n.c.	0%	n.c.	0%	n.p.	0%	n.c.	0%	0	100%	n.c.	0%
02	0	n.c.	0%	n.c.	0%	n.c.	0%	n.c.	0%	n.p.	0%	n.c.	0%	0	100%	n.c.	0%
03	0	n.c.	0%	n.c.	0%	n.c.	0%	n.c.	0%	n.p.	0%	n.c.	0%	0	100%	n.c.	0%
04	0	n.c.	0%	n.c.	0%	n.c.	0%	n.c.	0%	n.p.	0%	n.c.	0%	0	100%	n.c.	0%
05	0	n.c.	0%	n.c.	0%	n.c.	0%	n.c.	0%	n.p.	0%	n.c.	0%	0	100%	n.c.	0%
06	0	n.c.	0%	n.c.	0%	n.c.	0%	n.c.	0%	n.p.	0%	n.c.	0%	0	100%	n.c.	0%
07	0	n.c.	0%	n.c.	0%	n.c.	0%	n.c.	0%	n.p.	0%	n.c.	0%	0	100%	n.c.	0%
08	0	n.c.	0%	n.c.	0%	n.c.	0%	n.c.	0%	n.p.	0%	n.c.	0%	0	100%	n.c.	0%
09	0	n.c.	0%	n.c.	0%	n.c.	0%	n.c.	0%	n.p.	0%	n.c.	0%	0	100%	n.c.	0%
10	0	n.c.	0%	n.c.	0%	n.c.	0%	n.c.	0%	n.p.	0%	n.c.	0%	0	100%	n.c.	0%
11	0	n.c.	0%	n.c.	0%	n.c.	0%	n.c.	0%	n.p.	0%	n.c.	0%	0	100%	n.c.	0%
12	0	n.c.	0%	n.c.	0%	n.c.	0%	n.c.	0%	n.p.	0%	n.c.	0%	0	100%	n.c.	0%
13	0	n.c.	0%	n.c.	0%	n.c.	0%	n.c.	0%	n.p.	0%	n.c.	0%	0	100%	n.c.	0%
14	0	n.c.	0%	n.c.	0%	n.c.	0%	n.c.	0%	n.p.	0%	n.c.	0%	0	100%	n.c.	0%
15	0	n.c.	0%	n.c.	0%	n.c.	0%	n.c.	0%	n.p.	0%	n.c.	0%	0	100%	n.c.	0%
16	0	n.c.	0%	n.c.	0%	n.c.	0%	n.c.	0%	n.p.	0%	n.c.	0%	0	100%	n.c.	0%
17	0	n.c.	0%	n.c.	0%	n.c.	0%	n.c.	0%	n.p.	0%	n.c.	0%	0	100%	n.c.	0%
18	0	n.c.	0%	n.c.	0%	n.c.	0%	n.c.	0%	n.p.	0%	n.c.	0%	0	100%	n.c.	0%
19	0	n.c.	0%	n.c.	0%	n.c.	0%	n.c.	0%	n.p.	0%	n.c.	0%	0	100%	n.c.	0%
20	0	n.c.	0%	n.c.	0%	n.c.	0%	n.c.	0%	n.p.	0%	n.c.	0%	0	100%	n.c.	0%
21	0	n.c.	0%	n.c.	0%	n.c.	0%	n.c.	0%	n.p.	0%	n.c.	0%	0	100%	n.c.	0%
22	0	n.c.	0%	n.c.	0%	n.c.	0%	n.c.	0%	n.p.	0%	n.c.	0%	0	100%	n.c.	0%
23	0	n.c.	0%	n.c.	0%	n.c.	0%	n.c.	0%	n.p.	0%	n.c.	0%	0	100%	n.c.	0%
24	0	n.c.	0%	n.c.	0%	n.c.	0%	n.c.	0%	n.p.	0%	n.c.	0%	0	100%	n.c.	0%
25	0	n.c.	0%	n.c.	0%	n.c.	0%	n.c.	0%	n.p.	0%	n.c.	0%	0	100%	n.c.	0%
26	0	n.c.	0%	n.c.	0%	n.c.	0%	n.c.	0%	n.p.	0%	n.c.	0%	0	100%	n.c.	0%
27	0	n.c.	0%	n.c.	0%	n.c.	0%	n.c.	0%	n.p.	0%	n.c.	0%	0	100%	n.c.	0%
28	0	n.c.	0%	n.c.	0%	n.c.	0%	n.c.	0%	n.p.	0%	n.c.	0%	0	100%	n.c.	0%
29	0	n.c.	0%	n.c.	0%	n.c.	0%	n.c.	0%	n.p.	0%	n.c.	0%	0	100%	n.c.	0%
30	0	n.c.	0%	n.c.	0%	n.c.	0%	n.c.	0%	n.p.	0%	n.c.	0%	0	100%	n.c.	0%
Tot ore in SR	0																
Totale														0			
Medie valide		0		0		0		0		0		0		30		0	
Ore valide		0	0	0	0	720	720	720	720	0	0	720	720	720	720	0	0
Media mensile		n.c.	0%	n.c.	0%	n.c.	0%	n.c.	0%			n.c.	0%			n.c.	0%

* = media non valida n.p. = non pervenuta {..} = percentuale di validità ! = superato limite di legge n.c. = non calcolabile

MUNKSJO ITALIA - Neoterm

Presentazione mensile dei valori medi giornalieri di emissione di maggio 2022

Valori riferiti al 3% di O2

Giorno	Ore di marcia	CO (mg/Nm³)	ID%	NO2 (mg/Nm³)	ID%	O2 (%)	ID%	Portata Aria (ton/h)	ID%	Portata Metano (Sm³/g)	ID%	Temperatura Fumi (°C)	ID%	Portata Fumi (Nm³/g)	ID%	Qa (Nm³/h)	ID%
01	0	n.c.	0%	n.c.	0%	n.c.	0%	n.c.	0%	n.p.	0%	n.c.	0%	0	100%	n.c.	0%
02	0	n.c.	0%	n.c.	0%	n.c.	0%	n.c.	0%	n.p.	0%	n.c.	0%	0	100%	n.c.	0%
03	0	n.c.	0%	n.c.	0%	n.c.	0%	n.c.	0%	n.p.	0%	n.c.	0%	0	100%	n.c.	0%
04	0	n.c.	0%	n.c.	0%	n.c.	0%	n.c.	0%	n.p.	0%	n.c.	0%	0	100%	n.c.	0%
05	0	n.c.	0%	n.c.	0%	n.c.	0%	n.c.	0%	n.p.	0%	n.c.	0%	0	100%	n.c.	0%
06	0	n.c.	0%	n.c.	0%	n.c.	0%	n.c.	0%	n.p.	0%	n.c.	0%	0	100%	n.c.	0%
07	0	n.c.	0%	n.c.	0%	n.c.	0%	n.c.	0%	n.p.	0%	n.c.	0%	0	100%	n.c.	0%
08	0	n.c.	0%	n.c.	0%	n.c.	0%	n.c.	0%	n.p.	0%	n.c.	0%	0	100%	n.c.	0%
09	0	n.c.	0%	n.c.	0%	n.c.	0%	n.c.	0%	n.p.	0%	n.c.	0%	0	100%	n.c.	0%
10	0	n.c.	0%	n.c.	0%	n.c.	0%	n.c.	0%	n.p.	0%	n.c.	0%	0	100%	n.c.	0%
11	0	n.c.	0%	n.c.	0%	n.c.	0%	n.c.	0%	n.p.	0%	n.c.	0%	0	100%	n.c.	0%
12	0	n.c.	0%	n.c.	0%	n.c.	0%	n.c.	0%	n.p.	0%	n.c.	0%	0	100%	n.c.	0%
13	0	n.c.	0%	n.c.	0%	n.c.	0%	n.c.	0%	n.p.	0%	n.c.	0%	0	100%	n.c.	0%
14	0	n.c.	0%	n.c.	0%	n.c.	0%	n.c.	0%	n.p.	0%	n.c.	0%	0	100%	n.c.	0%
15	0	n.c.	0%	n.c.	0%	n.c.	0%	n.c.	0%	n.p.	0%	n.c.	0%	0	100%	n.c.	0%
16	0	n.c.	0%	n.c.	0%	n.c.	0%	n.c.	0%	n.p.	0%	n.c.	0%	0	100%	n.c.	0%
17	0	n.c.	0%	n.c.	0%	n.c.	0%	n.c.	0%	n.p.	0%	n.c.	0%	0	100%	n.c.	0%
18	0	n.c.	0%	n.c.	0%	n.c.	0%	n.c.	0%	n.p.	0%	n.c.	0%	0	100%	n.c.	0%
19	0	n.c.	0%	n.c.	0%	n.c.	0%	n.c.	0%	n.p.	0%	n.c.	0%	0	100%	n.c.	0%
20	0	n.c.	0%	n.c.	0%	n.c.	0%	n.c.	0%	n.p.	0%	n.c.	0%	0	100%	n.c.	0%
21	0	n.c.	0%	n.c.	0%	n.c.	0%	n.c.	0%	n.p.	0%	n.c.	0%	0	100%	n.c.	0%
22	0	n.c.	0%	n.c.	0%	n.c.	0%	n.c.	0%	n.p.	0%	n.c.	0%	0	100%	n.c.	0%
23	0	n.c.	0%	n.c.	0%	n.c.	0%	n.c.	0%	n.p.	0%	n.c.	0%	0	100%	n.c.	0%
24	0	n.c.	0%	n.c.	0%	n.c.	0%	n.c.	0%	n.p.	0%	n.c.	0%	0	100%	n.c.	0%
25	0	n.c.	0%	n.c.	0%	n.c.	0%	n.c.	0%	n.p.	0%	n.c.	0%	0	100%	n.c.	0%
26	0	n.c.	0%	n.c.	0%	n.c.	0%	n.c.	0%	n.p.	0%	n.c.	0%	0	100%	n.c.	0%
27	0	n.c.	0%	n.c.	0%	n.c.	0%	n.c.	0%	n.p.	0%	n.c.	0%	0	100%	n.c.	0%
28	0	n.c.	0%	n.c.	0%	n.c.	0%	n.c.	0%	n.p.	0%	n.c.	0%	0	100%	n.c.	0%
29	0	n.c.	0%	n.c.	0%	n.c.	0%	n.c.	0%	n.p.	0%	n.c.	0%	0	100%	n.c.	0%
30	0	n.c.	0%	n.c.	0%	n.c.	0%	n.c.	0%	n.p.	0%	n.c.	0%	0	100%	n.c.	0%
31	0	n.c.	0%	n.c.	0%	n.c.	0%	n.c.	0%	n.p.	0%	n.c.	0%	0	100%	n.c.	0%
Tot ore in SR	0																
Totale														0			
Medie valide		0		0		0		0		0		0		31		0	
Ore valide		0	0	0	0	744	744	744	744	0	0	744	744	744	744	0	0
Media mensile		n.c.	0%	n.c.	0%	n.c.	0%	n.c.	0%			n.c.	0%			n.c.	0%

* = media non valida n.p. = non pervenuta {..} = percentuale di validità ! = superato limite di legge n.c. = non calcolabile

MUNKSJO ITALIA - Neoterm

Presentazione mensile dei valori medi giornalieri di emissione di giugno 2022

Valori riferiti al 3% di O2

Giorno	Ore di marcia	CO (mg/Nm³)	ID%	NO2 (mg/Nm³)	ID%	O2 (%)	ID%	Portata Aria (ton/h)	ID%	Portata Metano (Sm³/g)	ID%	Temperatura Fumi (°C)	ID%	Portata Fumi (Nm³/g)	ID%	Qa (Nm³/h)	ID%
01	0	n.c.	0%	n.c.	0%	n.c.	0%	n.c.	0%	n.p.	0%	n.c.	0%	0	100%	n.c.	0%
02	0	n.c.	0%	n.c.	0%	n.c.	0%	n.c.	0%	n.p.	0%	n.c.	0%	0	100%	n.c.	0%
03	0	n.c.	0%	n.c.	0%	n.c.	0%	n.c.	0%	n.p.	0%	n.c.	0%	0	100%	n.c.	0%
04	0	n.c.	0%	n.c.	0%	n.c.	0%	n.c.	0%	n.p.	0%	n.c.	0%	0	100%	n.c.	0%
05	0	n.c.	0%	n.c.	0%	n.c.	0%	n.c.	0%	n.p.	0%	n.c.	0%	0	100%	n.c.	0%
06	0	n.c.	0%	n.c.	0%	n.c.	0%	n.c.	0%	n.p.	0%	n.c.	0%	0	100%	n.c.	0%
07	0	n.c.	0%	n.c.	0%	n.c.	0%	n.c.	0%	n.p.	0%	n.c.	0%	0	100%	n.c.	0%
08	0	n.c.	0%	n.c.	0%	n.c.	0%	n.c.	0%	n.p.	0%	n.c.	0%	0	95,8%	n.c.	0%
09	0	n.c.	0%	n.c.	0%	n.c.	0%	n.c.	0%	n.p.	0%	n.c.	0%	0	100%	n.c.	0%
10	0	n.c.	0%	n.c.	0%	n.c.	0%	n.c.	0%	n.p.	0%	n.c.	0%	0	100%	n.c.	0%
11	0	n.c.	0%	n.c.	0%	n.c.	0%	n.c.	0%	n.p.	0%	n.c.	0%	0	100%	n.c.	0%
12	0	n.c.	0%	n.c.	0%	n.c.	0%	n.c.	0%	n.p.	0%	n.c.	0%	0	100%	n.c.	0%
13	0	n.c.	0%	n.c.	0%	n.c.	0%	n.c.	0%	n.p.	0%	n.c.	0%	0	100%	n.c.	0%
14	0	n.c.	0%	n.c.	0%	n.c.	0%	n.c.	0%	n.p.	0%	n.c.	0%	0	100%	n.c.	0%
15	0	n.c.	0%	n.c.	0%	n.c.	0%	n.c.	0%	n.p.	0%	n.c.	0%	0	100%	n.c.	0%
16	0	n.c.	0%	n.c.	0%	n.c.	0%	n.c.	0%	n.p.	0%	n.c.	0%	0	100%	n.c.	0%
17	0	n.c.	0%	n.c.	0%	n.c.	0%	n.c.	0%	n.p.	0%	n.c.	0%	0	100%	n.c.	0%
18	0	n.c.	0%	n.c.	0%	n.c.	0%	n.c.	0%	n.p.	0%	n.c.	0%	0	100%	n.c.	0%
19	0	n.c.	0%	n.c.	0%	n.c.	0%	n.c.	0%	n.p.	0%	n.c.	0%	0	100%	n.c.	0%
20	0	n.c.	0%	n.c.	0%	n.c.	0%	n.c.	0%	n.p.	0%	n.c.	0%	0	100%	n.c.	0%
21	0	n.c.	0%	n.c.	0%	n.c.	0%	n.c.	0%	n.p.	0%	n.c.	0%	0	100%	n.c.	0%
22	0	n.c.	0%	n.c.	0%	n.c.	0%	n.c.	0%	n.p.	0%	n.c.	0%	0	100%	n.c.	0%
23	0	n.c.	0%	n.c.	0%	n.c.	0%	n.c.	0%	n.p.	0%	n.c.	0%	0	100%	n.c.	0%
24	0	n.c.	0%	n.c.	0%	n.c.	0%	n.c.	0%	n.p.	0%	n.c.	0%	0	100%	n.c.	0%
25	0	n.c.	0%	n.c.	0%	n.c.	0%	n.c.	0%	n.p.	0%	n.c.	0%	0	100%	n.c.	0%
26	0	n.c.	0%	n.c.	0%	n.c.	0%	n.c.	0%	n.p.	0%	n.c.	0%	0	100%	n.c.	0%
27	0	n.c.	0%	n.c.	0%	n.c.	0%	n.c.	0%	n.p.	0%	n.c.	0%	0	100%	n.c.	0%
28	0	n.c.	0%	n.c.	0%	n.c.	0%	n.c.	0%	n.p.	0%	n.c.	0%	0	100%	n.c.	0%
29	0	n.c.	0%	n.c.	0%	n.c.	0%	n.c.	0%	n.p.	0%	n.c.	0%	0	91,7%	n.c.	0%
30	0	n.c.	0%	n.c.	0%	n.c.	0%	n.c.	0%	n.p.	0%	n.c.	0%	0	100%	n.c.	0%
Tot ore in SR	0																
Totale														0			
Medie valide		0		0		0		0		0		0		30		0	
Ore valide		0	0	0	0	717	717	717	717	0	0	717	717	717	717	0	0
Media mensile		n.c.	0%	n.c.	0%	n.c.	0%	n.c.	0%			n.c.	0%			n.c.	0%

* = media non valida n.p. = non pervenuta {..} = percentuale di validità ! = superato limite di legge n.c. = non calcolabile

MUNKSJO ITALIA - Neoterm

Presentazione mensile dei valori medi giornalieri di emissione di luglio 2022

Valori riferiti al 3% di O2

Giorno	Ore di marcia	CO (mg/Nm³)	ID%	NO2 (mg/Nm³)	ID%	O2 (%)	ID%	Portata Aria (ton/h)	ID%	Portata Metano (Sm³/g)	ID%	Temperatura Fumi (°C)	ID%	Portata Fumi (Nm³/g)	ID%	Qa (Nm³/h)	ID%
01	0	n.c.	0%	n.c.	0%	n.c.	0%	n.c.	0%	n.p.	0%	n.c.	0%	0	100%	n.c.	0%
02	0	n.c.	0%	n.c.	0%	n.c.	0%	n.c.	0%	n.p.	0%	n.c.	0%	0	100%	n.c.	0%
03	0	n.c.	0%	n.c.	0%	n.c.	0%	n.c.	0%	n.p.	0%	n.c.	0%	0	100%	n.c.	0%
04	0	n.c.	0%	n.c.	0%	n.c.	0%	n.c.	0%	n.p.	0%	n.c.	0%	0	100%	n.c.	0%
05	0	n.c.	0%	n.c.	0%	n.c.	0%	n.c.	0%	n.p.	0%	n.c.	0%	0	100%	n.c.	0%
06	0	n.c.	0%	n.c.	0%	n.c.	0%	n.c.	0%	n.p.	0%	n.c.	0%	0	100%	n.c.	0%
07	0	n.c.	0%	n.c.	0%	n.c.	0%	n.c.	0%	n.p.	0%	n.c.	0%	0	100%	n.c.	0%
08	0	n.c.	0%	n.c.	0%	n.c.	0%	n.c.	0%	n.p.	0%	n.c.	0%	0	100%	n.c.	0%
09	0	n.c.	0%	n.c.	0%	n.c.	0%	n.c.	0%	n.p.	0%	n.c.	0%	0	100%	n.c.	0%
10	0	n.c.	0%	n.c.	0%	n.c.	0%	n.c.	0%	n.p.	0%	n.c.	0%	0	100%	n.c.	0%
11	0	n.c.	0%	n.c.	0%	n.c.	0%	n.c.	0%	n.p.	0%	n.c.	0%	0	100%	n.c.	0%
12	0	n.c.	0%	n.c.	0%	n.c.	0%	n.c.	0%	n.p.	0%	n.c.	0%	0	100%	n.c.	0%
13	0	n.c.	0%	n.c.	0%	n.c.	0%	n.c.	0%	n.p.	0%	n.c.	0%	0	100%	n.c.	0%
14	0	n.c.	0%	n.c.	0%	n.c.	0%	n.c.	0%	n.p.	0%	n.c.	0%	0	100%	n.c.	0%
15	0	n.c.	0%	n.c.	0%	n.c.	0%	n.c.	0%	n.p.	0%	n.c.	0%	0	100%	n.c.	0%
16	0	n.c.	0%	n.c.	0%	n.c.	0%	n.c.	0%	n.p.	0%	n.c.	0%	0	100%	n.c.	0%
17	0	n.c.	0%	n.c.	0%	n.c.	0%	n.c.	0%	n.p.	0%	n.c.	0%	0	100%	n.c.	0%
18	0	n.c.	0%	n.c.	0%	n.c.	0%	n.c.	0%	n.p.	0%	n.c.	0%	0	100%	n.c.	0%
19	0	n.c.	0%	n.c.	0%	n.c.	0%	n.c.	0%	n.p.	0%	n.c.	0%	0	100%	n.c.	0%
20	0	n.c.	0%	n.c.	0%	n.c.	0%	n.c.	0%	n.p.	0%	n.c.	0%	0	100%	n.c.	0%
21	0	n.c.	0%	n.c.	0%	n.c.	0%	n.c.	0%	n.p.	0%	n.c.	0%	0	100%	n.c.	0%
22	0	n.c.	0%	n.c.	0%	n.c.	0%	n.c.	0%	n.p.	0%	n.c.	0%	0	100%	n.c.	0%
23	0	n.c.	0%	n.c.	0%	n.c.	0%	n.c.	0%	n.p.	0%	n.c.	0%	0	100%	n.c.	0%
24	0	n.c.	0%	n.c.	0%	n.c.	0%	n.c.	0%	n.p.	0%	n.c.	0%	0	100%	n.c.	0%
25	0	n.c.	0%	n.c.	0%	n.c.	0%	n.c.	0%	n.p.	0%	n.c.	0%	0	100%	n.c.	0%
26	4	n.c.	75%	n.c.	75%	n.c.	100%	n.c.	100%	4500	16,7%	n.c.	100%	38539	83,3%	n.c.	0%
27	0	n.c.	0%	n.c.	0%	n.c.	0%	n.c.	0%	n.p.	0%	n.c.	0%	0	75%	n.c.	0%
28	0	n.c.	0%	n.c.	0%	n.c.	0%	n.c.	0%	n.p.	0%	n.c.	0%	0	100%	n.c.	0%
29	0	n.c.	0%	n.c.	0%	n.c.	0%	n.c.	0%	n.p.	0%	n.c.	0%	0	50%	n.c.	0%
30	0	n.c.	0%	n.c.	0%	n.c.	0%	n.c.	0%	n.p.	0%	n.c.	0%	0	45,8%	n.c.	0%
31	0	n.c.	0%	n.c.	0%	n.c.	0%	n.c.	0%	n.p.	0%	n.c.	0%	0	79,2%	n.c.	0%
Tot ore in SR	4																
Totale										4500				38539			
Medie valide		0		0		0		0		1		0		31		0	
Ore valide		3	3	3	3	704	704	741	741	4	4	741	741	704	704	0	0
Media mensile		n.c.	75%	n.c.	75%	n.c.	100%	n.c.	100%			n.c.	100%			n.c.	0%

* = media non valida n.p. = non pervenuta {..} = percentuale di validità ! = superato limite di legge n.c. = non calcolabile

MUNKSJO ITALIA - Neoterm

Presentazione mensile dei valori medi giornalieri di emissione di agosto 2022

Valori riferiti al 3% di O2

Giorno	Ore di marcia	CO (mg/Nm³)	ID%	NO2 (mg/Nm³)	ID%	O2 (%)	ID%	Portata Aria (ton/h)	ID%	Portata Metano (Sm³/g)	ID%	Temperatura Fumi (°C)	ID%	Portata Fumi (Nm³/g)	ID%	Qa (Nm³/h)	ID%
01	0	n.c.	0%	n.c.	0%	n.c.	0%	n.c.	0%	n.p.	0%	n.c.	0%	0	83,3%	n.c.	0%
02	0	n.c.	0%	n.c.	0%	n.c.	0%	n.c.	0%	n.p.	0%	n.c.	0%	0	100%	n.c.	0%
03	0	n.c.	0%	n.c.	0%	n.c.	0%	n.c.	0%	n.p.	0%	n.c.	0%	0	100%	n.c.	0%
04	0	n.c.	0%	n.c.	0%	n.c.	0%	n.c.	0%	n.p.	0%	n.c.	0%	0	100%	n.c.	0%
05	0	n.c.	0%	n.c.	0%	n.c.	0%	n.c.	0%	n.p.	0%	n.c.	0%	0	100%	n.c.	0%
06	0	n.c.	0%	n.c.	0%	n.c.	0%	n.c.	0%	n.p.	0%	n.c.	0%	0	100%	n.c.	0%
07	0	n.c.	0%	n.c.	0%	n.c.	0%	n.c.	0%	n.p.	0%	n.c.	0%	0	100%	n.c.	0%
08	0	n.c.	0%	n.c.	0%	n.c.	0%	n.c.	0%	n.p.	0%	n.c.	0%	0	100%	n.c.	0%
09	0	n.c.	0%	n.c.	0%	n.c.	0%	n.c.	0%	n.p.	0%	n.c.	0%	0	100%	n.c.	0%
10	0	n.c.	0%	n.c.	0%	n.c.	0%	n.c.	0%	n.p.	0%	n.c.	0%	0	100%	n.c.	0%
11	0	n.c.	0%	n.c.	0%	n.c.	0%	n.c.	0%	n.p.	0%	n.c.	0%	0	100%	n.c.	0%
12	0	n.c.	0%	n.c.	0%	n.c.	0%	n.c.	0%	n.p.	0%	n.c.	0%	0	100%	n.c.	0%
13	0	n.c.	0%	n.c.	0%	n.c.	0%	n.c.	0%	n.p.	0%	n.c.	0%	0	100%	n.c.	0%
14	0	n.c.	0%	n.c.	0%	n.c.	0%	n.c.	0%	n.p.	0%	n.c.	0%	0	100%	n.c.	0%
15	0	n.c.	0%	n.c.	0%	n.c.	0%	n.c.	0%	n.p.	0%	n.c.	0%	0	100%	n.c.	0%
16	0	n.c.	0%	n.c.	0%	n.c.	0%	n.c.	0%	n.p.	0%	n.c.	0%	0	100%	n.c.	0%
17	0	n.c.	0%	n.c.	0%	n.c.	0%	n.c.	0%	n.p.	0%	n.c.	0%	0	100%	n.c.	0%
18	0	n.c.	0%	n.c.	0%	n.c.	0%	n.c.	0%	n.p.	0%	n.c.	0%	0	100%	n.c.	0%
19	0	n.c.	0%	n.c.	0%	n.c.	0%	n.c.	0%	n.p.	0%	n.c.	0%	0	100%	n.c.	0%
20	0	n.c.	0%	n.c.	0%	n.c.	0%	n.c.	0%	n.p.	0%	n.c.	0%	0	100%	n.c.	0%
21	0	n.c.	0%	n.c.	0%	n.c.	0%	n.c.	0%	n.p.	0%	n.c.	0%	0	100%	n.c.	0%
22	0	n.c.	0%	n.c.	0%	n.c.	0%	n.c.	0%	n.p.	0%	n.c.	0%	0	100%	n.c.	0%
23	0	n.c.	0%	n.c.	0%	n.c.	0%	n.c.	0%	n.p.	0%	n.c.	0%	0	100%	n.c.	0%
24	0	n.c.	0%	n.c.	0%	n.c.	0%	n.c.	0%	n.p.	0%	n.c.	0%	0	100%	n.c.	0%
25	0	n.c.	0%	n.c.	0%	n.c.	0%	n.c.	0%	n.p.	0%	n.c.	0%	0	100%	n.c.	0%
26	0	n.c.	0%	n.c.	0%	n.c.	0%	n.c.	0%	n.p.	0%	n.c.	0%	0	100%	n.c.	0%
27	0	n.c.	0%	n.c.	0%	n.c.	0%	n.c.	0%	n.p.	0%	n.c.	0%	0	100%	n.c.	0%
28	0	n.c.	0%	n.c.	0%	n.c.	0%	n.c.	0%	n.p.	0%	n.c.	0%	0	100%	n.c.	0%
29	0	n.c.	0%	n.c.	0%	n.c.	0%	n.c.	0%	n.p.	0%	n.c.	0%	0	100%	n.c.	0%
30	0	n.c.	0%	n.c.	0%	n.c.	0%	n.c.	0%	n.p.	0%	n.c.	0%	0	100%	n.c.	0%
31	0	n.c.	0%	n.c.	0%	n.c.	0%	n.c.	0%	n.p.	0%	n.c.	0%	0	100%	n.c.	0%
Tot ore in SR	0																
Totale														0			
Medie valide		0		0		0		0		0		0		31		0	
Ore valide		0	0	0	0	740	740	744	744	0	0	744	744	740	740	0	0
Media mensile		n.c.	0%	n.c.	0%	n.c.	0%	n.c.	0%			n.c.	0%			n.c.	0%

* = media non valida n.p. = non pervenuta {..} = percentuale di validità ! = superato limite di legge n.c. = non calcolabile

MUNKSJO ITALIA - Neoterm

Presentazione mensile dei valori medi giornalieri di emissione di settembre 2022

Valori riferiti al 3% di O2

Giorno	Ore di marcia	CO (mg/Nm³)	ID%	NO2 (mg/Nm³)	ID%	O2 (%)	ID%	Portata Aria (ton/h)	ID%	Portata Metano (Sm³/g)	ID%	Temperatura Fumi (°C)	ID%	Portata Fumi (Nm³/g)	ID%	Qa (Nm³/h)	ID%
01	0	n.c.	0%	n.c.	0%	n.c.	0%	n.c.	0%	n.p.	0%	n.c.	0%	0	100%	n.c.	0%
02	0	n.c.	0%	n.c.	0%	n.c.	0%	n.c.	0%	n.p.	0%	n.c.	0%	0	100%	n.c.	0%
03	0	n.c.	0%	n.c.	0%	n.c.	0%	n.c.	0%	n.p.	0%	n.c.	0%	0	100%	n.c.	0%
04	0	n.c.	0%	n.c.	0%	n.c.	0%	n.c.	0%	n.p.	0%	n.c.	0%	0	100%	n.c.	0%
05	0	n.c.	0%	n.c.	0%	n.c.	0%	n.c.	0%	n.p.	0%	n.c.	0%	0	100%	n.c.	0%
06	0	n.c.	0%	n.c.	0%	n.c.	0%	n.c.	0%	n.p.	0%	n.c.	0%	0	100%	n.c.	0%
07	7	2,3	100%	128,7	100%	1,9	100%	7	100%	8120	29,2%	102,3	100%	113927	95,8%	n.p.	0%
08	0	n.c.	0%	n.c.	0%	n.c.	0%	n.c.	0%	n.p.	0%	n.c.	0%	0	100%	n.c.	0%
09	0	n.c.	0%	n.c.	0%	n.c.	0%	n.c.	0%	n.p.	0%	n.c.	0%	0	100%	n.c.	0%
10	0	n.c.	0%	n.c.	0%	n.c.	0%	n.c.	0%	n.p.	0%	n.c.	0%	0	79,2%	n.c.	0%
11	0	n.c.	0%	n.c.	0%	n.c.	0%	n.c.	0%	n.p.	0%	n.c.	0%	0	87,5%	n.c.	0%
12	0	n.c.	0%	n.c.	0%	n.c.	0%	n.c.	0%	n.p.	0%	n.c.	0%	0	70,8%	n.c.	0%
13	0	n.c.	0%	n.c.	0%	n.c.	0%	n.c.	0%	n.p.	0%	n.c.	0%	0	83,3%	n.c.	0%
14	0	n.c.	0%	n.c.	0%	n.c.	0%	n.c.	0%	n.p.	0%	n.c.	0%	0	100%	n.c.	0%
15	0	n.c.	0%	n.c.	0%	n.c.	0%	n.c.	0%	n.p.	0%	n.c.	0%	0	95,8%	n.c.	0%
16	0	n.c.	0%	n.c.	0%	n.c.	0%	n.c.	0%	n.p.	0%	n.c.	0%	0	100%	n.c.	0%
17	0	n.c.	0%	n.c.	0%	n.c.	0%	n.c.	0%	n.p.	0%	n.c.	0%	0	100%	n.c.	0%
18	0	n.c.	0%	n.c.	0%	n.c.	0%	n.c.	0%	n.p.	0%	n.c.	0%	0	54,2%	n.c.	0%
19	0	n.c.	0%	n.c.	0%	n.c.	0%	n.c.	0%	n.p.	0%	n.c.	0%	0	58,3%	n.c.	0%
20	0	n.c.	0%	n.c.	0%	n.c.	0%	n.c.	0%	n.p.	0%	n.c.	0%	0	75%	n.c.	0%
21	0	n.c.	0%	n.c.	0%	n.c.	0%	n.c.	0%	n.p.	0%	n.c.	0%	0	66,7%	n.c.	0%
22	0	n.c.	0%	n.c.	0%	n.c.	0%	n.c.	0%	n.p.	0%	n.c.	0%	0	66,7%	n.c.	0%
23	0	n.c.	0%	n.c.	0%	n.c.	0%	n.c.	0%	n.p.	0%	n.c.	0%	0	100%	n.c.	0%
24	0	n.c.	0%	n.c.	0%	n.c.	0%	n.c.	0%	n.p.	0%	n.c.	0%	0	100%	n.c.	0%
25	0	n.c.	0%	n.c.	0%	n.c.	0%	n.c.	0%	n.p.	0%	n.c.	0%	0	100%	n.c.	0%
26	0	n.c.	0%	n.c.	0%	n.c.	0%	n.c.	0%	n.p.	0%	n.c.	0%	0	100%	n.c.	0%
27	0	n.c.	0%	n.c.	0%	n.c.	0%	n.c.	0%	n.p.	0%	n.c.	0%	0	100%	n.c.	0%
28	0	n.c.	0%	n.c.	0%	n.c.	0%	n.c.	0%	n.p.	0%	n.c.	0%	0	100%	n.c.	0%
29	0	n.c.	0%	n.c.	0%	n.c.	0%	n.c.	0%	n.p.	0%	n.c.	0%	0	100%	n.c.	0%
30	0	n.c.	0%	n.c.	0%	n.c.	0%	n.c.	0%	n.p.	0%	n.c.	0%	0	100%	n.c.	0%
Tot ore in SR	7																
Totale										8120				113927			
Medie valide		1		1		1		1		1		1		30		0	
Ore valide		7	7	7	7	656	656	719	719	7	7	719	719	656	656	0	0
Media mensile		n.c.	100%	n.c.	100%	n.c.	100%	n.c.	100%			n.c.	100%			n.c.	0%

* = media non valida n.p. = non pervenuta {..} = percentuale di validità ! = superato limite di legge n.c. = non calcolabile

MUNKSJO ITALIA - Neoterm

Presentazione mensile dei valori medi giornalieri di emissione di ottobre 2022

Valori riferiti al 3% di O2

Giorno	Ore di marcia	CO (mg/Nm³)	ID%	NO2 (mg/Nm³)	ID%	O2 (%)	ID%	Portata Aria (ton/h)	ID%	Portata Metano (Sm³/g)	ID%	Temperatura Fumi (°C)	ID%	Portata Fumi (Nm³/g)	ID%	Qa (Nm³/h)	ID%
01	0	n.c.	0%	n.c.	0%	n.c.	0%	n.c.	0%	n.p.	0%	n.c.	0%	0	100%	n.c.	0%
02	0	n.c.	0%	n.c.	0%	n.c.	0%	n.c.	0%	n.p.	0%	n.c.	0%	0	100%	n.c.	0%
03	0	n.c.	0%	n.c.	0%	n.c.	0%	n.c.	0%	n.p.	0%	n.c.	0%	0	100%	n.c.	0%
04	0	n.c.	0%	n.c.	0%	n.c.	0%	n.c.	0%	n.p.	0%	n.c.	0%	0	100%	n.c.	0%
05	0	n.c.	0%	n.c.	0%	n.c.	0%	n.c.	0%	n.p.	0%	n.c.	0%	0	100%	n.c.	0%
06	0	n.c.	0%	n.c.	0%	n.c.	0%	n.c.	0%	n.p.	0%	n.c.	0%	0	100%	n.c.	0%
07	0	n.c.	0%	n.c.	0%	n.c.	0%	n.c.	0%	n.p.	0%	n.c.	0%	0	100%	n.c.	0%
08	0	n.c.	0%	n.c.	0%	n.c.	0%	n.c.	0%	n.p.	0%	n.c.	0%	0	100%	n.c.	0%
09	0	n.c.	0%	n.c.	0%	n.c.	0%	n.c.	0%	n.p.	0%	n.c.	0%	0	100%	n.c.	0%
10	0	n.c.	0%	n.c.	0%	n.c.	0%	n.c.	0%	n.p.	0%	n.c.	0%	0	100%	n.c.	0%
11	0	n.c.	0%	n.c.	0%	n.c.	0%	n.c.	0%	n.p.	0%	n.c.	0%	0	100%	n.c.	0%
12	0	n.c.	0%	n.c.	0%	n.c.	0%	n.c.	0%	n.p.	0%	n.c.	0%	0	100%	n.c.	0%
13	0	n.c.	0%	n.c.	0%	n.c.	0%	n.c.	0%	n.p.	0%	n.c.	0%	0	100%	n.c.	0%
14	0	n.c.	0%	n.c.	0%	n.c.	0%	n.c.	0%	n.p.	0%	n.c.	0%	0	100%	n.c.	0%
15	0	n.c.	0%	n.c.	0%	n.c.	0%	n.c.	0%	n.p.	0%	n.c.	0%	0	100%	n.c.	0%
16	0	n.c.	0%	n.c.	0%	n.c.	0%	n.c.	0%	n.p.	0%	n.c.	0%	0	100%	n.c.	0%
17	0	n.c.	0%	n.c.	0%	n.c.	0%	n.c.	0%	n.p.	0%	n.c.	0%	0	100%	n.c.	0%
18	0	n.c.	0%	n.c.	0%	n.c.	0%	n.c.	0%	n.p.	0%	n.c.	0%	0	100%	n.c.	0%
19	0	n.c.	0%	n.c.	0%	n.c.	0%	n.c.	0%	n.p.	0%	n.c.	0%	0	100%	n.c.	0%
20	0	n.c.	0%	n.c.	0%	n.c.	0%	n.c.	0%	n.p.	0%	n.c.	0%	0	100%	n.c.	0%
21	0	n.c.	0%	n.c.	0%	n.c.	0%	n.c.	0%	n.p.	0%	n.c.	0%	0	100%	n.c.	0%
22	0	n.c.	0%	n.c.	0%	n.c.	0%	n.c.	0%	n.p.	0%	n.c.	0%	0	100%	n.c.	0%
23	0	n.c.	0%	n.c.	0%	n.c.	0%	n.c.	0%	n.p.	0%	n.c.	0%	0	100%	n.c.	0%
24	0	n.c.	0%	n.c.	0%	n.c.	0%	n.c.	0%	n.p.	0%	n.c.	0%	0	100%	n.c.	0%
25	0	n.c.	0%	n.c.	0%	n.c.	0%	n.c.	0%	n.p.	0%	n.c.	0%	0	100%	n.c.	0%
26	0	n.c.	0%	n.c.	0%	n.c.	0%	n.c.	0%	n.p.	0%	n.c.	0%	0	100%	n.c.	0%
27	0	n.c.	0%	n.c.	0%	n.c.	0%	n.c.	0%	n.p.	0%	n.c.	0%	0	100%	n.c.	0%
28	0	n.c.	0%	n.c.	0%	n.c.	0%	n.c.	0%	n.p.	0%	n.c.	0%	0	100%	n.c.	0%
29	0	n.c.	0%	n.c.	0%	n.c.	0%	n.c.	0%	n.p.	0%	n.c.	0%	0	100%	n.c.	0%
30	0	n.c.	0%	n.c.	0%	n.c.	0%	n.c.	0%	n.p.	0%	n.c.	0%	0	100%	n.c.	0%
31	0	n.c.	0%	n.c.	0%	n.c.	0%	n.c.	0%	n.p.	0%	n.c.	0%	0	100%	n.c.	0%
Tot ore in SR	0																
Totale														0			
Medie valide		0		0		0		0		0		0		31		0	
Ore valide		0	0	0	0	744	744	744	744	0	0	744	744	744	744	0	0
Media mensile		n.c.	0%	n.c.	0%	n.c.	0%	n.c.	0%			n.c.	0%			n.c.	0%

* = media non valida n.p. = non pervenuta {..} = percentuale di validità ! = superato limite di legge n.c. = non calcolabile

MUNKSJO ITALIA - Neoterm

Presentazione mensile dei valori medi giornalieri di emissione di novembre 2022

Valori riferiti al 3% di O2

Giorno	Ore di marcia	CO (mg/Nm³)	ID%	NO2 (mg/Nm³)	ID%	O2 (%)	ID%	Portata Aria (ton/h)	ID%	Portata Metano (Sm³/g)	ID%	Temperatura Fumi (°C)	ID%	Portata Fumi (Nm³/g)	ID%	Qa (Nm³/h)	ID%
01	0	n.c.	0%	n.c.	0%	n.c.	0%	n.c.	0%	n.p.	0%	n.c.	0%	0	100%	n.c.	0%
02	0	n.c.	0%	n.c.	0%	n.c.	0%	n.c.	0%	n.p.	0%	n.c.	0%	0	100%	n.c.	0%
03	0	n.c.	0%	n.c.	0%	n.c.	0%	n.c.	0%	n.p.	0%	n.c.	0%	0	100%	n.c.	0%
04	0	n.c.	0%	n.c.	0%	n.c.	0%	n.c.	0%	n.p.	0%	n.c.	0%	0	100%	n.c.	0%
05	0	n.c.	0%	n.c.	0%	n.c.	0%	n.c.	0%	n.p.	0%	n.c.	0%	0	100%	n.c.	0%
06	0	n.c.	0%	n.c.	0%	n.c.	0%	n.c.	0%	n.p.	0%	n.c.	0%	0	100%	n.c.	0%
07	0	n.c.	0%	n.c.	0%	n.c.	0%	n.c.	0%	n.p.	0%	n.c.	0%	0	100%	n.c.	0%
08	0	n.c.	0%	n.c.	0%	n.c.	0%	n.c.	0%	n.p.	0%	n.c.	0%	0	100%	n.c.	0%
09	0	n.c.	0%	n.c.	0%	n.c.	0%	n.c.	0%	n.p.	0%	n.c.	0%	0	100%	n.c.	0%
10	0	n.c.	0%	n.c.	0%	n.c.	0%	n.c.	0%	n.p.	0%	n.c.	0%	0	100%	n.c.	0%
11	0	n.c.	0%	n.c.	0%	n.c.	0%	n.c.	0%	n.p.	0%	n.c.	0%	0	100%	n.c.	0%
12	0	n.c.	0%	n.c.	0%	n.c.	0%	n.c.	0%	n.p.	0%	n.c.	0%	0	100%	n.c.	0%
13	0	n.c.	0%	n.c.	0%	n.c.	0%	n.c.	0%	n.p.	0%	n.c.	0%	0	100%	n.c.	0%
14	0	n.c.	0%	n.c.	0%	n.c.	0%	n.c.	0%	n.p.	0%	n.c.	0%	0	100%	n.c.	0%
15	0	n.c.	0%	n.c.	0%	n.c.	0%	n.c.	0%	n.p.	0%	n.c.	0%	0	100%	n.c.	0%
16	0	n.c.	0%	n.c.	0%	n.c.	0%	n.c.	0%	n.p.	0%	n.c.	0%	0	100%	n.c.	0%
17	0	n.c.	0%	n.c.	0%	n.c.	0%	n.c.	0%	n.p.	0%	n.c.	0%	0	100%	n.c.	0%
18	0	n.c.	0%	n.c.	0%	n.c.	0%	n.c.	0%	n.p.	0%	n.c.	0%	0	100%	n.c.	0%
19	0	n.c.	0%	n.c.	0%	n.c.	0%	n.c.	0%	n.p.	0%	n.c.	0%	0	100%	n.c.	0%
20	0	n.c.	0%	n.c.	0%	n.c.	0%	n.c.	0%	n.p.	0%	n.c.	0%	0	100%	n.c.	0%
21	0	n.c.	0%	n.c.	0%	n.c.	0%	n.c.	0%	n.p.	0%	n.c.	0%	0	100%	n.c.	0%
22	0	n.c.	0%	n.c.	0%	n.c.	0%	n.c.	0%	n.p.	0%	n.c.	0%	0	100%	n.c.	0%
23	0	n.c.	0%	n.c.	0%	n.c.	0%	n.c.	0%	n.p.	0%	n.c.	0%	0	100%	n.c.	0%
24	0	n.c.	0%	n.c.	0%	n.c.	0%	n.c.	0%	n.p.	0%	n.c.	0%	0	100%	n.c.	0%
25	0	n.c.	0%	n.c.	0%	n.c.	0%	n.c.	0%	n.p.	0%	n.c.	0%	0	100%	n.c.	0%
26	0	n.c.	0%	n.c.	0%	n.c.	0%	n.c.	0%	n.p.	0%	n.c.	0%	0	100%	n.c.	0%
27	0	n.c.	0%	n.c.	0%	n.c.	0%	n.c.	0%	n.p.	0%	n.c.	0%	0	100%	n.c.	0%
28	0	n.c.	0%	n.c.	0%	n.c.	0%	n.c.	0%	n.p.	0%	n.c.	0%	0	100%	n.c.	0%
29	0	n.c.	0%	n.c.	0%	n.c.	0%	n.c.	0%	n.p.	0%	n.c.	0%	0	100%	n.c.	0%
30	0	n.c.	0%	n.c.	0%	n.c.	0%	n.c.	0%	n.p.	0%	n.c.	0%	0	95,8%	n.c.	0%
Tot ore in SR	0																
Totale														0			
Medie valide		0		0		0		0		0		0		30		0	
Ore valide		0	0	0	0	719	719	720	720	0	0	720	720	719	719	0	0
Media mensile		n.c.	0%	n.c.	0%	n.c.	0%	n.c.	0%			n.c.	0%			n.c.	0%

* = media non valida n.p. = non pervenuta {..} = percentuale di validità ! = superato limite di legge n.c. = non calcolabile

MUNKSJO ITALIA - Neoterm

Presentazione mensile dei valori medi giornalieri di emissione di dicembre 2022

Valori riferiti al 3% di O2

Giorno	Ore di marcia	CO (mg/Nm³)	ID%	NO2 (mg/Nm³)	ID%	O2 (%)	ID%	Portata Aria (ton/h)	ID%	Portata Metano (Sm³/g)	ID%	Temperatura Fumi (°C)	ID%	Portata Fumi (Nm³/g)	ID%	Qa (Nm³/h)	ID%
01	0	n.c.	0%	n.c.	0%	n.c.	0%	n.c.	0%	n.p.	0%	n.c.	0%	0	100%	n.c.	0%
02	0	n.c.	0%	n.c.	0%	n.c.	0%	n.c.	0%	n.p.	0%	n.c.	0%	0	100%	n.c.	0%
03	0	n.c.	0%	n.c.	0%	n.c.	0%	n.c.	0%	n.p.	0%	n.c.	0%	0	100%	n.c.	0%
04	0	n.c.	0%	n.c.	0%	n.c.	0%	n.c.	0%	n.p.	0%	n.c.	0%	0	100%	n.c.	0%
05	0	n.c.	0%	n.c.	0%	n.c.	0%	n.c.	0%	n.p.	0%	n.c.	0%	0	100%	n.c.	0%
06	0	n.c.	0%	n.c.	0%	n.c.	0%	n.c.	0%	n.p.	0%	n.c.	0%	0	100%	n.c.	0%
07	0	n.c.	0%	n.c.	0%	n.c.	0%	n.c.	0%	n.p.	0%	n.c.	0%	0	100%	n.c.	0%
08	0	n.c.	0%	n.c.	0%	n.c.	0%	n.c.	0%	n.p.	0%	n.c.	0%	0	100%	n.c.	0%
09	0	n.c.	0%	n.c.	0%	n.c.	0%	n.c.	0%	n.p.	0%	n.c.	0%	0	100%	n.c.	0%
10	0	n.c.	0%	n.c.	0%	n.c.	0%	n.c.	0%	n.p.	0%	n.c.	0%	0	100%	n.c.	0%
11	0	n.c.	0%	n.c.	0%	n.c.	0%	n.c.	0%	n.p.	0%	n.c.	0%	0	100%	n.c.	0%
12	0	n.c.	0%	n.c.	0%	n.c.	0%	n.c.	0%	n.p.	0%	n.c.	0%	0	100%	n.c.	0%
13	0	n.c.	0%	n.c.	0%	n.c.	0%	n.c.	0%	n.p.	0%	n.c.	0%	0	100%	n.c.	0%
14	0	n.c.	0%	n.c.	0%	n.c.	0%	n.c.	0%	n.p.	0%	n.c.	0%	0	87,5%	n.c.	0%
15	0	n.c.	0%	n.c.	0%	n.c.	0%	n.c.	0%	n.p.	0%	n.c.	0%	2700	79,2%	n.c.	0%
16	0	n.c.	0%	n.c.	0%	n.c.	0%	n.c.	0%	n.p.	0%	n.c.	0%	0	100%	n.c.	0%
17	0	n.c.	0%	n.c.	0%	n.c.	0%	n.c.	0%	n.p.	0%	n.c.	0%	0	100%	n.c.	0%
18	0	n.c.	0%	n.c.	0%	n.c.	0%	n.c.	0%	n.p.	0%	n.c.	0%	0	100%	n.c.	0%
19	0	n.c.	0%	n.c.	0%	n.c.	0%	n.c.	0%	n.p.	0%	n.c.	0%	0	100%	n.c.	0%
20	0	n.c.	0%	n.c.	0%	n.c.	0%	n.c.	0%	n.p.	0%	n.c.	0%	0	66,7%	n.c.	0%
21	0	n.c.	0%	n.c.	0%	n.c.	0%	n.c.	0%	n.p.	0%	n.c.	0%	0	100%	n.c.	0%
22	0	n.c.	0%	n.c.	0%	n.c.	0%	n.c.	0%	n.p.	0%	n.c.	0%	0	95,8%	n.c.	0%
23	0	n.c.	0%	n.c.	0%	n.c.	0%	n.c.	0%	n.p.	0%	n.c.	0%	0	100%	n.c.	0%
24	0	n.c.	0%	n.c.	0%	n.c.	0%	n.c.	0%	n.p.	0%	n.c.	0%	0	100%	n.c.	0%
25	0	n.c.	0%	n.c.	0%	n.c.	0%	n.c.	0%	n.p.	0%	n.c.	0%	0	100%	n.c.	0%
26	0	n.c.	0%	n.c.	0%	n.c.	0%	n.c.	0%	n.p.	0%	n.c.	0%	0	100%	n.c.	0%
27	0	n.c.	0%	n.c.	0%	n.c.	0%	n.c.	0%	n.p.	0%	n.c.	0%	0	100%	n.c.	0%
28	0	n.c.	0%	n.c.	0%	n.c.	0%	n.c.	0%	n.p.	0%	n.c.	0%	0	100%	n.c.	0%
29	0	n.c.	0%	n.c.	0%	n.c.	0%	n.c.	0%	n.p.	0%	n.c.	0%	0	100%	n.c.	0%
30	0	n.c.	0%	n.c.	0%	n.c.	0%	n.c.	0%	n.p.	0%	n.c.	0%	0	100%	n.c.	0%
31	0	n.c.	0%	n.c.	0%	n.c.	0%	n.c.	0%	n.p.	0%	n.c.	0%	0	100%	n.c.	0%
Tot ore in SR	0																
Totale														2700			
Medie valide		0		0		0		0		0		0		31		0	
Ore valide		0	0	0	0	727	727	727	727	0	0	727	727	727	727	0	0
Media mensile		n.c.	0%	n.c.	0%	n.c.	0%	n.c.	0%			n.c.	0%			n.c.	0%

* = media non valida n.p. = non pervenuta {..} = percentuale di validità ! = superato limite di legge n.c. = non calcolabile

MUNKSJO ITALIA - Ferroli 12

Presentazione annuale dei valori medi mensili di emissione

Anno: 2022

Valori riferiti al 3% di O2

Mese	CO (mg/Nm³)	ID%	NO2 (mg/Nm³)	ID%	O2 (%)	ID%	Portata Aria (ton/h)	ID%	Portata Metano (Sm³/m)	ID%	Temperatura Fumi (°C)	ID%	Portata Fumi (Nm³/m)	ID%
gennaio	n.c.	0%	n.c.	0%	n.c.	0%	n.c.	0%	0	100%	n.c.	0%	0	100%
febbraio	n.c.	0%	n.c.	0%	n.c.	0%	n.c.	0%	0	100%	n.c.	0%	0	100%
marzo	n.c.	0%	n.c.	0%	n.c.	0%	n.c.	0%	0	100%	n.c.	0%	0	100%
aprile	n.c.	0%	n.c.	0%	n.c.	0%	n.c.	0%	0	100%	n.c.	0%	0	99,9%
maggio	n.c.	0%	n.c.	0%	n.c.	0%	n.c.	0%	0	100%	n.c.	0%	0	100%
giugno	n.c.	0%	n.c.	0%	n.c.	0%	n.c.	0%	0	100%	n.c.	0%	0	99,6%
luglio	n.c.	0%	n.c.	0%	n.c.	0%	n.c.	0%	0	100%	n.c.	0%	0	94,6%
agosto	n.c.	0%	n.c.	0%	n.c.	0%	n.c.	0%	0	100%	n.c.	0%	0	99,5%
settembre	n.c.	0%	n.c.	0%	n.c.	0%	n.c.	0%	0	100%	n.c.	0%	0	91,1%
ottobre	n.c.	100%	n.c.	0%	n.c.	100%	n.c.	100%	1682	100%	n.c.	100%	3394972	100%
novembre	n.c.	100%	n.c.	100%	n.c.	100%	n.c.	100%	1360	100%	n.c.	100%	821066	99,9%
dicembre	2,0	100%	132,8	100%	1,3	100%	1471	100%	89292	100%	17,8	100%	1048687	97,7%
Minimo	2		132,8		1,3		1471		0		17,8		0	
Massimo	2		132,8		1,3		1471		89292		17,8		3394972	
Media annuale	2,0	100%	131,9	99,3%	0,1	100%	130	100%			1,6	100%		

* = media non valida n.p. = non pervenuta {..} = percentuale di validità ! = superato limite di legge n.c. = non calcolabile

MUNKSJO ITALIA - Ferroli 12

Presentazione annuale dei flussi di massa mensili in condizioni di Servizio Regolare

Anno: 2022

Mese	CO emesso (SR) (kg/m)	ID%	NO2 emesso (SR) (kg/m)	ID%	Fumi emessi (SR) (Nm^3/m)	ID%
gennaio	0,0	100%	0,0	100%	0	100%
febbraio	0,0	99,4%	0,0	99,4%	0	100%
marzo	0,0	100%	0,0	100%	0	100%
aprile	0,0	97,4%	0,0	97,4%	0	99,9%
maggio	0,0	100%	0,0	100%	0	100%
giugno	0,0	99,6%	0,0	99,6%	0	99,6%
luglio	0,0	94,6%	0,0	94,6%	0	94,6%
agosto	0,0	99,5%	0,0	99,5%	0	99,5%
settembre	0,0	90,1%	0,0	90,1%	0	91,1%
ottobre	0,2	100%	0,0	99,9%	1632431	100%
novembre	0,1	99,9%	0,7	99,9%	554134	99,9%
dicembre	1,7	97,7%	111,7	97,7%	1038165	97,7%
Totale	1,9		112,4		3224730	

* = media non valida n.p. = non pervenuta {..} = percentuale di validità n.c. = non calcolabile

MUNKSJO ITALIA - Ferroli 12

Presentazione mensile dei valori medi giornalieri di emissione di gennaio 2022

Valori riferiti al 3% di O2

Giorno	Ore di marcia	CO (mg/Nm³)	ID%	NO2 (mg/Nm³)	ID%	O2 (%)	ID%	Portata Aria (ton/h)	ID%	Portata Metano (Sm³/g)	ID%	Temperatura Fumi (°C)	ID%	Portata Fumi (Nm³/g)	ID%
01	0	n.c.	0%	n.c.	0%	n.c.	0%	n.c.	0%	0	100%	n.c.	0%	0	100%
02	0	n.c.	0%	n.c.	0%	n.c.	0%	n.c.	0%	0	100%	n.c.	0%	0	100%
03	0	n.c.	0%	n.c.	0%	n.c.	0%	n.c.	0%	0	100%	n.c.	0%	0	100%
04	0	n.c.	0%	n.c.	0%	n.c.	0%	n.c.	0%	0	100%	n.c.	0%	0	100%
05	0	n.c.	0%	n.c.	0%	n.c.	0%	n.c.	0%	0	100%	n.c.	0%	0	100%
06	0	n.c.	0%	n.c.	0%	n.c.	0%	n.c.	0%	0	100%	n.c.	0%	0	100%
07	0	n.c.	0%	n.c.	0%	n.c.	0%	n.c.	0%	0	100%	n.c.	0%	0	100%
08	0	n.c.	0%	n.c.	0%	n.c.	0%	n.c.	0%	0	100%	n.c.	0%	0	100%
09	0	n.c.	0%	n.c.	0%	n.c.	0%	n.c.	0%	0	100%	n.c.	0%	0	100%
10	0	n.c.	0%	n.c.	0%	n.c.	0%	n.c.	0%	0	100%	n.c.	0%	0	100%
11	0	n.c.	0%	n.c.	0%	n.c.	0%	n.c.	0%	0	100%	n.c.	0%	0	100%
12	0	n.c.	0%	n.c.	0%	n.c.	0%	n.c.	0%	0	100%	n.c.	0%	0	100%
13	0	n.c.	0%	n.c.	0%	n.c.	0%	n.c.	0%	0	100%	n.c.	0%	0	100%
14	0	n.c.	0%	n.c.	0%	n.c.	0%	n.c.	0%	0	100%	n.c.	0%	0	100%
15	0	n.c.	0%	n.c.	0%	n.c.	0%	n.c.	0%	0	100%	n.c.	0%	0	100%
16	0	n.c.	0%	n.c.	0%	n.c.	0%	n.c.	0%	0	100%	n.c.	0%	0	100%
17	0	n.c.	0%	n.c.	0%	n.c.	0%	n.c.	0%	0	100%	n.c.	0%	0	100%
18	0	n.c.	0%	n.c.	0%	n.c.	0%	n.c.	0%	0	100%	n.c.	0%	0	100%
19	0	n.c.	0%	n.c.	0%	n.c.	0%	n.c.	0%	0	100%	n.c.	0%	0	100%
20	0	n.c.	0%	n.c.	0%	n.c.	0%	n.c.	0%	0	100%	n.c.	0%	0	100%
21	0	n.c.	0%	n.c.	0%	n.c.	0%	n.c.	0%	0	100%	n.c.	0%	0	100%
22	0	n.c.	0%	n.c.	0%	n.c.	0%	n.c.	0%	0	100%	n.c.	0%	0	100%
23	0	n.c.	0%	n.c.	0%	n.c.	0%	n.c.	0%	0	100%	n.c.	0%	0	100%
24	0	n.c.	0%	n.c.	0%	n.c.	0%	n.c.	0%	0	100%	n.c.	0%	0	100%
25	0	n.c.	0%	n.c.	0%	n.c.	0%	n.c.	0%	0	100%	n.c.	0%	0	100%
26	0	n.c.	0%	n.c.	0%	n.c.	0%	n.c.	0%	0	100%	n.c.	0%	0	100%
27	0	n.c.	0%	n.c.	0%	n.c.	0%	n.c.	0%	0	100%	n.c.	0%	0	100%
28	0	n.c.	0%	n.c.	0%	n.c.	0%	n.c.	0%	0	100%	n.c.	0%	0	100%
29	0	n.c.	0%	n.c.	0%	n.c.	0%	n.c.	0%	0	100%	n.c.	0%	0	100%
30	0	n.c.	0%	n.c.	0%	n.c.	0%	n.c.	0%	0	100%	n.c.	0%	0	100%
31	0	n.c.	0%	n.c.	0%	n.c.	0%	n.c.	0%	0	100%	n.c.	0%	0	100%
Tot ore in SR	0														
Totale										0				0	
Medie valide		0		0		0		0		31		0		31	
Ore valide		0	0	0	0	744	744	744	744	744	744	744	744	744	744
Media mensile		n.c.	0%	n.c.	0%	n.c.	0%	n.c.	0%			n.c.	0%		

* = media non valida n.p. = non pervenuta {..} = percentuale di validità ! = superato limite di legge n.c. = non calcolabile

MUNKSJO ITALIA - Ferroli 12

Presentazione mensile dei valori medi giornalieri di emissione di febbraio 2022

Valori riferiti al 3% di O2

Giorno	Ore di marcia	CO (mg/Nm³)	ID%	NO2 (mg/Nm³)	ID%	O2 (%)	ID%	Portata Aria (ton/h)	ID%	Portata Metano (Sm³/g)	ID%	Temperatura Fumi (°C)	ID%	Portata Fumi (Nm³/g)	ID%
01	0	n.c.	0%	n.c.	0%	n.c.	0%	n.c.	0%	0	100%	n.c.	0%	0	100%
02	0	n.c.	0%	n.c.	0%	n.c.	0%	n.c.	0%	0	100%	n.c.	0%	0	100%
03	0	n.c.	0%	n.c.	0%	n.c.	0%	n.c.	0%	0	100%	n.c.	0%	0	100%
04	0	n.c.	0%	n.c.	0%	n.c.	0%	n.c.	0%	0	100%	n.c.	0%	0	100%
05	0	n.c.	0%	n.c.	0%	n.c.	0%	n.c.	0%	0	100%	n.c.	0%	0	100%
06	0	n.c.	0%	n.c.	0%	n.c.	0%	n.c.	0%	0	100%	n.c.	0%	0	100%
07	0	n.c.	0%	n.c.	0%	n.c.	0%	n.c.	0%	0	100%	n.c.	0%	0	100%
08	0	n.c.	0%	n.c.	0%	n.c.	0%	n.c.	0%	0	100%	n.c.	0%	0	100%
09	0	n.c.	0%	n.c.	0%	n.c.	0%	n.c.	0%	0	100%	n.c.	0%	0	100%
10	0	n.c.	0%	n.c.	0%	n.c.	0%	n.c.	0%	0	100%	n.c.	0%	0	100%
11	0	n.c.	0%	n.c.	0%	n.c.	0%	n.c.	0%	0	100%	n.c.	0%	0	100%
12	0	n.c.	0%	n.c.	0%	n.c.	0%	n.c.	0%	0	100%	n.c.	0%	0	100%
13	0	n.c.	0%	n.c.	0%	n.c.	0%	n.c.	0%	0	100%	n.c.	0%	0	100%
14	0	n.c.	0%	n.c.	0%	n.c.	0%	n.c.	0%	0	100%	n.c.	0%	0	100%
15	0	n.c.	0%	n.c.	0%	n.c.	0%	n.c.	0%	0	100%	n.c.	0%	0	100%
16	0	n.c.	0%	n.c.	0%	n.c.	0%	n.c.	0%	0	100%	n.c.	0%	0	100%
17	0	n.c.	0%	n.c.	0%	n.c.	0%	n.c.	0%	0	100%	n.c.	0%	0	100%
18	0	n.c.	0%	n.c.	0%	n.c.	0%	n.c.	0%	0	100%	n.c.	0%	0	100%
19	0	n.c.	0%	n.c.	0%	n.c.	0%	n.c.	0%	0	100%	n.c.	0%	0	100%
20	0	n.c.	0%	n.c.	0%	n.c.	0%	n.c.	0%	0	100%	n.c.	0%	0	100%
21	0	n.c.	0%	n.c.	0%	n.c.	0%	n.c.	0%	0	100%	n.c.	0%	0	100%
22	0	n.c.	0%	n.c.	0%	n.c.	0%	n.c.	0%	0	100%	n.c.	0%	0	100%
23	0	n.c.	0%	n.c.	0%	n.c.	0%	n.c.	0%	0	100%	n.c.	0%	0	100%
24	0	n.c.	0%	n.c.	0%	n.c.	0%	n.c.	0%	0	100%	n.c.	0%	0	100%
25	0	n.c.	0%	n.c.	0%	n.c.	0%	n.c.	0%	0	100%	n.c.	0%	0	100%
26	0	n.c.	0%	n.c.	0%	n.c.	0%	n.c.	0%	0	100%	n.c.	0%	0	100%
27	0	n.c.	0%	n.c.	0%	n.c.	0%	n.c.	0%	0	100%	n.c.	0%	0	100%
28	0	n.c.	0%	n.c.	0%	n.c.	0%	n.c.	0%	0	100%	n.c.	0%	0	100%
Tot ore in SR	0														
Totale										0				0	
Medie valide		0		0		0		0		28		0		28	
Ore valide		0	0	0	0	672	672	672	672	672	672	672	672	672	672
Media mensile		n.c.	0%	n.c.	0%	n.c.	0%	n.c.	0%			n.c.	0%		

* = media non valida n.p. = non pervenuta {..} = percentuale di validità ! = superato limite di legge n.c. = non calcolabile

MUNKSJO ITALIA - Ferroli 12

Presentazione mensile dei valori medi giornalieri di emissione di marzo 2022

Valori riferiti al 3% di O2

Giorno	Ore di marcia	CO (mg/Nm³)	ID%	NO2 (mg/Nm³)	ID%	O2 (%)	ID%	Portata Aria (ton/h)	ID%	Portata Metano (Sm³/g)	ID%	Temperatura Fumi (°C)	ID%	Portata Fumi (Nm³/g)	ID%
01	0	n.c.	0%	n.c.	0%	n.c.	0%	n.c.	0%	0	100%	n.c.	0%	0	100%
02	0	n.c.	0%	n.c.	0%	n.c.	0%	n.c.	0%	0	100%	n.c.	0%	0	100%
03	0	n.c.	0%	n.c.	0%	n.c.	0%	n.c.	0%	0	100%	n.c.	0%	0	100%
04	0	n.c.	0%	n.c.	0%	n.c.	0%	n.c.	0%	0	100%	n.c.	0%	0	100%
05	0	n.c.	0%	n.c.	0%	n.c.	0%	n.c.	0%	0	100%	n.c.	0%	0	100%
06	0	n.c.	0%	n.c.	0%	n.c.	0%	n.c.	0%	0	100%	n.c.	0%	0	100%
07	0	n.c.	0%	n.c.	0%	n.c.	0%	n.c.	0%	0	100%	n.c.	0%	0	100%
08	0	n.c.	0%	n.c.	0%	n.c.	0%	n.c.	0%	0	100%	n.c.	0%	0	100%
09	0	n.c.	0%	n.c.	0%	n.c.	0%	n.c.	0%	0	100%	n.c.	0%	0	100%
10	0	n.c.	0%	n.c.	0%	n.c.	0%	n.c.	0%	0	100%	n.c.	0%	0	100%
11	0	n.c.	0%	n.c.	0%	n.c.	0%	n.c.	0%	0	100%	n.c.	0%	0	100%
12	0	n.c.	0%	n.c.	0%	n.c.	0%	n.c.	0%	0	100%	n.c.	0%	0	100%
13	0	n.c.	0%	n.c.	0%	n.c.	0%	n.c.	0%	0	100%	n.c.	0%	0	100%
14	0	n.c.	0%	n.c.	0%	n.c.	0%	n.c.	0%	0	100%	n.c.	0%	0	100%
15	0	n.c.	0%	n.c.	0%	n.c.	0%	n.c.	0%	0	100%	n.c.	0%	0	100%
16	0	n.c.	0%	n.c.	0%	n.c.	0%	n.c.	0%	0	100%	n.c.	0%	0	100%
17	0	n.c.	0%	n.c.	0%	n.c.	0%	n.c.	0%	0	100%	n.c.	0%	0	100%
18	0	n.c.	0%	n.c.	0%	n.c.	0%	n.c.	0%	0	100%	n.c.	0%	0	100%
19	0	n.c.	0%	n.c.	0%	n.c.	0%	n.c.	0%	0	100%	n.c.	0%	0	100%
20	0	n.c.	0%	n.c.	0%	n.c.	0%	n.c.	0%	0	100%	n.c.	0%	0	100%
21	0	n.c.	0%	n.c.	0%	n.c.	0%	n.c.	0%	0	100%	n.c.	0%	0	100%
22	0	n.c.	0%	n.c.	0%	n.c.	0%	n.c.	0%	0	100%	n.c.	0%	0	100%
23	0	n.c.	0%	n.c.	0%	n.c.	0%	n.c.	0%	0	100%	n.c.	0%	0	100%
24	0	n.c.	0%	n.c.	0%	n.c.	0%	n.c.	0%	0	100%	n.c.	0%	0	100%
25	0	n.c.	0%	n.c.	0%	n.c.	0%	n.c.	0%	0	100%	n.c.	0%	0	100%
26	0	n.c.	0%	n.c.	0%	n.c.	0%	n.c.	0%	0	100%	n.c.	0%	0	100%
27	0	n.c.	0%	n.c.	0%	n.c.	0%	n.c.	0%	0	100%	n.c.	0%	0	100%
28	0	n.c.	0%	n.c.	0%	n.c.	0%	n.c.	0%	0	100%	n.c.	0%	0	100%
29	0	n.c.	0%	n.c.	0%	n.c.	0%	n.c.	0%	0	100%	n.c.	0%	0	100%
30	0	n.c.	0%	n.c.	0%	n.c.	0%	n.c.	0%	0	100%	n.c.	0%	0	100%
31	0	n.c.	0%	n.c.	0%	n.c.	0%	n.c.	0%	0	100%	n.c.	0%	0	100%
Tot ore in SR	0														
Totale										0				0	
Medie valide		0		0		0		0		31		0		31	
Ore valide		0	0	0	0	744	744	744	744	744	744	744	744	744	744
Media mensile		n.c.	0%	n.c.	0%	n.c.	0%	n.c.	0%			n.c.	0%		

* = media non valida n.p. = non pervenuta {..} = percentuale di validità ! = superato limite di legge n.c. = non calcolabile

MUNKSJO ITALIA - Ferroli 12

Presentazione mensile dei valori medi giornalieri di emissione di aprile 2022

Valori riferiti al 3% di O2

Giorno	Ore di marcia	CO (mg/Nm³)	ID%	NO2 (mg/Nm³)	ID%	O2 (%)	ID%	Portata Aria (ton/h)	ID%	Portata Metano (Sm³/g)	ID%	Temperatura Fumi (°C)	ID%	Portata Fumi (Nm³/g)	ID%
01	0	n.c.	0%	n.c.	0%	n.c.	0%	n.c.	0%	0	100%	n.c.	0%	0	100%
02	0	n.c.	0%	n.c.	0%	n.c.	0%	n.c.	0%	0	100%	n.c.	0%	0	100%
03	0	n.c.	0%	n.c.	0%	n.c.	0%	n.c.	0%	0	100%	n.c.	0%	0	100%
04	0	n.c.	0%	n.c.	0%	n.c.	0%	n.c.	0%	0	100%	n.c.	0%	0	100%
05	0	n.c.	0%	n.c.	0%	n.c.	0%	n.c.	0%	0	100%	n.c.	0%	0	100%
06	0	n.c.	0%	n.c.	0%	n.c.	0%	n.c.	0%	0	100%	n.c.	0%	0	100%
07	0	n.c.	0%	n.c.	0%	n.c.	0%	n.c.	0%	0	100%	n.c.	0%	0	100%
08	0	n.c.	0%	n.c.	0%	n.c.	0%	n.c.	0%	0	100%	n.c.	0%	0	100%
09	0	n.c.	0%	n.c.	0%	n.c.	0%	n.c.	0%	0	100%	n.c.	0%	0	100%
10	0	n.c.	0%	n.c.	0%	n.c.	0%	n.c.	0%	0	100%	n.c.	0%	0	100%
11	0	n.c.	0%	n.c.	0%	n.c.	0%	n.c.	0%	0	100%	n.c.	0%	0	100%
12	0	n.c.	0%	n.c.	0%	n.c.	0%	n.c.	0%	0	100%	n.c.	0%	0	100%
13	0	n.c.	0%	n.c.	0%	n.c.	0%	n.c.	0%	0	100%	n.c.	0%	0	100%
14	0	n.c.	0%	n.c.	0%	n.c.	0%	n.c.	0%	0	100%	n.c.	0%	0	100%
15	0	n.c.	0%	n.c.	0%	n.c.	0%	n.c.	0%	0	100%	n.c.	0%	0	100%
16	0	n.c.	0%	n.c.	0%	n.c.	0%	n.c.	0%	0	100%	n.c.	0%	0	100%
17	0	n.c.	0%	n.c.	0%	n.c.	0%	n.c.	0%	0	100%	n.c.	0%	0	100%
18	0	n.c.	0%	n.c.	0%	n.c.	0%	n.c.	0%	0	100%	n.c.	0%	0	100%
19	0	n.c.	0%	n.c.	0%	n.c.	0%	n.c.	0%	0	100%	n.c.	0%	0	100%
20	0	n.c.	0%	n.c.	0%	n.c.	0%	n.c.	0%	0	100%	n.c.	0%	0	100%
21	0	n.c.	0%	n.c.	0%	n.c.	0%	n.c.	0%	0	100%	n.c.	0%	0	95,8%
22	0	n.c.	0%	n.c.	0%	n.c.	0%	n.c.	0%	0	100%	n.c.	0%	0	100%
23	0	n.c.	0%	n.c.	0%	n.c.	0%	n.c.	0%	0	100%	n.c.	0%	0	100%
24	0	n.c.	0%	n.c.	0%	n.c.	0%	n.c.	0%	0	100%	n.c.	0%	0	100%
25	0	n.c.	0%	n.c.	0%	n.c.	0%	n.c.	0%	0	100%	n.c.	0%	0	100%
26	0	n.c.	0%	n.c.	0%	n.c.	0%	n.c.	0%	0	100%	n.c.	0%	0	100%
27	0	n.c.	0%	n.c.	0%	n.c.	0%	n.c.	0%	0	100%	n.c.	0%	0	100%
28	0	n.c.	0%	n.c.	0%	n.c.	0%	n.c.	0%	0	100%	n.c.	0%	0	100%
29	0	n.c.	0%	n.c.	0%	n.c.	0%	n.c.	0%	0	100%	n.c.	0%	0	100%
30	0	n.c.	0%	n.c.	0%	n.c.	0%	n.c.	0%	0	100%	n.c.	0%	0	100%
Tot ore in SR	0														
Totale										0				0	
Medie valide		0		0		0		0		30		0		30	
Ore valide		0	0	0	0	719	719	720	720	720	720	720	720	719	719
Media mensile		n.c.	0%	n.c.	0%	n.c.	0%	n.c.	0%			n.c.	0%		

* = media non valida n.p. = non pervenuta {..} = percentuale di validità ! = superato limite di legge n.c. = non calcolabile

MUNKSJO ITALIA - Ferroli 12

Presentazione mensile dei valori medi giornalieri di emissione di maggio 2022

Valori riferiti al 3% di O2

Giorno	Ore di marcia	CO (mg/Nm³)	ID%	NO2 (mg/Nm³)	ID%	O2 (%)	ID%	Portata Aria (ton/h)	ID%	Portata Metano (Sm³/g)	ID%	Temperatura Fumi (°C)	ID%	Portata Fumi (Nm³/g)	ID%
01	0	n.c.	0%	n.c.	0%	n.c.	0%	n.c.	0%	0	100%	n.c.	0%	0	100%
02	0	n.c.	0%	n.c.	0%	n.c.	0%	n.c.	0%	0	100%	n.c.	0%	0	100%
03	0	n.c.	0%	n.c.	0%	n.c.	0%	n.c.	0%	0	100%	n.c.	0%	0	100%
04	0	n.c.	0%	n.c.	0%	n.c.	0%	n.c.	0%	0	100%	n.c.	0%	0	100%
05	0	n.c.	0%	n.c.	0%	n.c.	0%	n.c.	0%	0	100%	n.c.	0%	0	100%
06	0	n.c.	0%	n.c.	0%	n.c.	0%	n.c.	0%	0	100%	n.c.	0%	0	100%
07	0	n.c.	0%	n.c.	0%	n.c.	0%	n.c.	0%	0	100%	n.c.	0%	0	100%
08	0	n.c.	0%	n.c.	0%	n.c.	0%	n.c.	0%	0	100%	n.c.	0%	0	100%
09	0	n.c.	0%	n.c.	0%	n.c.	0%	n.c.	0%	0	100%	n.c.	0%	0	100%
10	0	n.c.	0%	n.c.	0%	n.c.	0%	n.c.	0%	0	100%	n.c.	0%	0	100%
11	0	n.c.	0%	n.c.	0%	n.c.	0%	n.c.	0%	0	100%	n.c.	0%	0	100%
12	0	n.c.	0%	n.c.	0%	n.c.	0%	n.c.	0%	0	100%	n.c.	0%	0	100%
13	0	n.c.	0%	n.c.	0%	n.c.	0%	n.c.	0%	0	100%	n.c.	0%	0	100%
14	0	n.c.	0%	n.c.	0%	n.c.	0%	n.c.	0%	0	100%	n.c.	0%	0	100%
15	0	n.c.	0%	n.c.	0%	n.c.	0%	n.c.	0%	0	100%	n.c.	0%	0	100%
16	0	n.c.	0%	n.c.	0%	n.c.	0%	n.c.	0%	0	100%	n.c.	0%	0	100%
17	0	n.c.	0%	n.c.	0%	n.c.	0%	n.c.	0%	0	100%	n.c.	0%	0	100%
18	0	n.c.	0%	n.c.	0%	n.c.	0%	n.c.	0%	0	100%	n.c.	0%	0	100%
19	0	n.c.	0%	n.c.	0%	n.c.	0%	n.c.	0%	0	100%	n.c.	0%	0	100%
20	0	n.c.	0%	n.c.	0%	n.c.	0%	n.c.	0%	0	100%	n.c.	0%	0	100%
21	0	n.c.	0%	n.c.	0%	n.c.	0%	n.c.	0%	0	100%	n.c.	0%	0	100%
22	0	n.c.	0%	n.c.	0%	n.c.	0%	n.c.	0%	0	100%	n.c.	0%	0	100%
23	0	n.c.	0%	n.c.	0%	n.c.	0%	n.c.	0%	0	100%	n.c.	0%	0	100%
24	0	n.c.	0%	n.c.	0%	n.c.	0%	n.c.	0%	0	100%	n.c.	0%	0	100%
25	0	n.c.	0%	n.c.	0%	n.c.	0%	n.c.	0%	0	100%	n.c.	0%	0	100%
26	0	n.c.	0%	n.c.	0%	n.c.	0%	n.c.	0%	0	100%	n.c.	0%	0	100%
27	0	n.c.	0%	n.c.	0%	n.c.	0%	n.c.	0%	0	100%	n.c.	0%	0	100%
28	0	n.c.	0%	n.c.	0%	n.c.	0%	n.c.	0%	0	100%	n.c.	0%	0	100%
29	0	n.c.	0%	n.c.	0%	n.c.	0%	n.c.	0%	0	100%	n.c.	0%	0	100%
30	0	n.c.	0%	n.c.	0%	n.c.	0%	n.c.	0%	0	100%	n.c.	0%	0	100%
31	0	n.c.	0%	n.c.	0%	n.c.	0%	n.c.	0%	0	100%	n.c.	0%	0	100%
Tot ore in SR	0														
Totale										0				0	
Medie valide		0		0		0		0		31		0		31	
Ore valide		0	0	0	0	744	744	744	744	744	744	744	744	744	744
Media mensile		n.c.	0%	n.c.	0%	n.c.	0%	n.c.	0%			n.c.	0%		

* = media non valida n.p. = non pervenuta {..} = percentuale di validità ! = superato limite di legge n.c. = non calcolabile

MUNKSJO ITALIA - Ferroli 12

Presentazione mensile dei valori medi giornalieri di emissione di giugno 2022

Valori riferiti al 3% di O2

Giorno	Ore di marcia	CO (mg/Nm³)	ID%	NO2 (mg/Nm³)	ID%	O2 (%)	ID%	Portata Aria (ton/h)	ID%	Portata Metano (Sm³/g)	ID%	Temperatura Fumi (°C)	ID%	Portata Fumi (Nm³/g)	ID%
01	0	n.c.	0%	n.c.	0%	n.c.	0%	n.c.	0%	0	100%	n.c.	0%	0	100%
02	0	n.c.	0%	n.c.	0%	n.c.	0%	n.c.	0%	0	100%	n.c.	0%	0	100%
03	0	n.c.	0%	n.c.	0%	n.c.	0%	n.c.	0%	0	100%	n.c.	0%	0	100%
04	0	n.c.	0%	n.c.	0%	n.c.	0%	n.c.	0%	0	100%	n.c.	0%	0	100%
05	0	n.c.	0%	n.c.	0%	n.c.	0%	n.c.	0%	0	100%	n.c.	0%	0	100%
06	0	n.c.	0%	n.c.	0%	n.c.	0%	n.c.	0%	0	100%	n.c.	0%	0	100%
07	0	n.c.	0%	n.c.	0%	n.c.	0%	n.c.	0%	0	100%	n.c.	0%	0	100%
08	0	n.c.	0%	n.c.	0%	n.c.	0%	n.c.	0%	0	100%	n.c.	0%	0	95,8%
09	0	n.c.	0%	n.c.	0%	n.c.	0%	n.c.	0%	0	100%	n.c.	0%	0	100%
10	0	n.c.	0%	n.c.	0%	n.c.	0%	n.c.	0%	0	100%	n.c.	0%	0	100%
11	0	n.c.	0%	n.c.	0%	n.c.	0%	n.c.	0%	0	100%	n.c.	0%	0	100%
12	0	n.c.	0%	n.c.	0%	n.c.	0%	n.c.	0%	0	100%	n.c.	0%	0	100%
13	0	n.c.	0%	n.c.	0%	n.c.	0%	n.c.	0%	0	100%	n.c.	0%	0	100%
14	0	n.c.	0%	n.c.	0%	n.c.	0%	n.c.	0%	0	100%	n.c.	0%	0	100%
15	0	n.c.	0%	n.c.	0%	n.c.	0%	n.c.	0%	0	100%	n.c.	0%	0	100%
16	0	n.c.	0%	n.c.	0%	n.c.	0%	n.c.	0%	0	100%	n.c.	0%	0	100%
17	0	n.c.	0%	n.c.	0%	n.c.	0%	n.c.	0%	0	100%	n.c.	0%	0	100%
18	0	n.c.	0%	n.c.	0%	n.c.	0%	n.c.	0%	0	100%	n.c.	0%	0	100%
19	0	n.c.	0%	n.c.	0%	n.c.	0%	n.c.	0%	0	100%	n.c.	0%	0	100%
20	0	n.c.	0%	n.c.	0%	n.c.	0%	n.c.	0%	0	100%	n.c.	0%	0	100%
21	0	n.c.	0%	n.c.	0%	n.c.	0%	n.c.	0%	0	100%	n.c.	0%	0	100%
22	0	n.c.	0%	n.c.	0%	n.c.	0%	n.c.	0%	0	100%	n.c.	0%	0	100%
23	0	n.c.	0%	n.c.	0%	n.c.	0%	n.c.	0%	0	100%	n.c.	0%	0	100%
24	0	n.c.	0%	n.c.	0%	n.c.	0%	n.c.	0%	0	100%	n.c.	0%	0	100%
25	0	n.c.	0%	n.c.	0%	n.c.	0%	n.c.	0%	0	100%	n.c.	0%	0	100%
26	0	n.c.	0%	n.c.	0%	n.c.	0%	n.c.	0%	0	100%	n.c.	0%	0	100%
27	0	n.c.	0%	n.c.	0%	n.c.	0%	n.c.	0%	0	100%	n.c.	0%	0	100%
28	0	n.c.	0%	n.c.	0%	n.c.	0%	n.c.	0%	0	100%	n.c.	0%	0	100%
29	0	n.c.	0%	n.c.	0%	n.c.	0%	n.c.	0%	0	100%	n.c.	0%	0	91,7%
30	0	n.c.	0%	n.c.	0%	n.c.	0%	n.c.	0%	0	100%	n.c.	0%	0	100%
Tot ore in SR	0														
Totale										0				0	
Medie valide		0		0		0		0		30		0		30	
Ore valide		0	0	0	0	717	717	720	720	720	720	720	720	717	717
Media mensile		n.c.	0%	n.c.	0%	n.c.	0%	n.c.	0%			n.c.	0%		

* = media non valida n.p. = non pervenuta {..} = percentuale di validità ! = superato limite di legge n.c. = non calcolabile

MUNKSJO ITALIA - Ferroli 12

Presentazione mensile dei valori medi giornalieri di emissione di luglio 2022

Valori riferiti al 3% di O2

Giorno	Ore di marcia	CO (mg/Nm³)	ID%	NO2 (mg/Nm³)	ID%	O2 (%)	ID%	Portata Aria (ton/h)	ID%	Portata Metano (Sm³/g)	ID%	Temperatura Fumi (°C)	ID%	Portata Fumi (Nm³/g)	ID%
01	0	n.c.	0%	n.c.	0%	n.c.	0%	n.c.	0%	0	100%	n.c.	0%	0	100%
02	0	n.c.	0%	n.c.	0%	n.c.	0%	n.c.	0%	0	100%	n.c.	0%	0	100%
03	0	n.c.	0%	n.c.	0%	n.c.	0%	n.c.	0%	0	100%	n.c.	0%	0	100%
04	0	n.c.	0%	n.c.	0%	n.c.	0%	n.c.	0%	0	100%	n.c.	0%	0	100%
05	0	n.c.	0%	n.c.	0%	n.c.	0%	n.c.	0%	0	100%	n.c.	0%	0	100%
06	0	n.c.	0%	n.c.	0%	n.c.	0%	n.c.	0%	0	100%	n.c.	0%	0	100%
07	0	n.c.	0%	n.c.	0%	n.c.	0%	n.c.	0%	0	100%	n.c.	0%	0	100%
08	0	n.c.	0%	n.c.	0%	n.c.	0%	n.c.	0%	0	100%	n.c.	0%	0	100%
09	0	n.c.	0%	n.c.	0%	n.c.	0%	n.c.	0%	0	100%	n.c.	0%	0	100%
10	0	n.c.	0%	n.c.	0%	n.c.	0%	n.c.	0%	0	100%	n.c.	0%	0	100%
11	0	n.c.	0%	n.c.	0%	n.c.	0%	n.c.	0%	0	100%	n.c.	0%	0	100%
12	0	n.c.	0%	n.c.	0%	n.c.	0%	n.c.	0%	0	100%	n.c.	0%	0	100%
13	0	n.c.	0%	n.c.	0%	n.c.	0%	n.c.	0%	0	100%	n.c.	0%	0	100%
14	0	n.c.	0%	n.c.	0%	n.c.	0%	n.c.	0%	0	100%	n.c.	0%	0	100%
15	0	n.c.	0%	n.c.	0%	n.c.	0%	n.c.	0%	0	100%	n.c.	0%	0	100%
16	0	n.c.	0%	n.c.	0%	n.c.	0%	n.c.	0%	0	100%	n.c.	0%	0	100%
17	0	n.c.	0%	n.c.	0%	n.c.	0%	n.c.	0%	0	100%	n.c.	0%	0	100%
18	0	n.c.	0%	n.c.	0%	n.c.	0%	n.c.	0%	0	100%	n.c.	0%	0	100%
19	0	n.c.	0%	n.c.	0%	n.c.	0%	n.c.	0%	0	100%	n.c.	0%	0	100%
20	0	n.c.	0%	n.c.	0%	n.c.	0%	n.c.	0%	0	100%	n.c.	0%	0	100%
21	0	n.c.	0%	n.c.	0%	n.c.	0%	n.c.	0%	0	100%	n.c.	0%	0	100%
22	0	n.c.	0%	n.c.	0%	n.c.	0%	n.c.	0%	0	100%	n.c.	0%	0	100%
23	0	n.c.	0%	n.c.	0%	n.c.	0%	n.c.	0%	0	100%	n.c.	0%	0	100%
24	0	n.c.	0%	n.c.	0%	n.c.	0%	n.c.	0%	0	100%	n.c.	0%	0	100%
25	0	n.c.	0%	n.c.	0%	n.c.	0%	n.c.	0%	0	100%	n.c.	0%	0	100%
26	0	n.c.	0%	n.c.	0%	n.c.	0%	n.c.	0%	0	100%	n.c.	0%	0	83,3%
27	0	n.c.	0%	n.c.	0%	n.c.	0%	n.c.	0%	0	100%	n.c.	0%	0	75%
28	0	n.c.	0%	n.c.	0%	n.c.	0%	n.c.	0%	0	100%	n.c.	0%	0	100%
29	0	n.c.	0%	n.c.	0%	n.c.	0%	n.c.	0%	0	100%	n.c.	0%	0	50%
30	0	n.c.	0%	n.c.	0%	n.c.	0%	n.c.	0%	0	100%	n.c.	0%	0	45,8%
31	0	n.c.	0%	n.c.	0%	n.c.	0%	n.c.	0%	0	100%	n.c.	0%	0	79,2%
Tot ore in SR	0														
Totale										0				0	
Medie valide		0		0		0		0		31		0		31	
Ore valide		0	0	0	0	704	704	744	744	744	744	744	744	704	704
Media mensile		n.c.	0%	n.c.	0%	n.c.	0%	n.c.	0%			n.c.	0%		

* = media non valida n.p. = non pervenuta {..} = percentuale di validità ! = superato limite di legge n.c. = non calcolabile

MUNKSJO ITALIA - Ferroli 12

Presentazione mensile dei valori medi giornalieri di emissione di agosto 2022

Valori riferiti al 3% di O2

Giorno	Ore di marcia	CO (mg/Nm³)	ID%	NO2 (mg/Nm³)	ID%	O2 (%)	ID%	Portata Aria (ton/h)	ID%	Portata Metano (Sm³/g)	ID%	Temperatura Fumi (°C)	ID%	Portata Fumi (Nm³/g)	ID%
01	0	n.c.	0%	n.c.	0%	n.c.	0%	n.c.	0%	0	100%	n.c.	0%	0	83,3%
02	0	n.c.	0%	n.c.	0%	n.c.	0%	n.c.	0%	0	100%	n.c.	0%	0	100%
03	0	n.c.	0%	n.c.	0%	n.c.	0%	n.c.	0%	0	100%	n.c.	0%	0	100%
04	0	n.c.	0%	n.c.	0%	n.c.	0%	n.c.	0%	0	100%	n.c.	0%	0	100%
05	0	n.c.	0%	n.c.	0%	n.c.	0%	n.c.	0%	0	100%	n.c.	0%	0	100%
06	0	n.c.	0%	n.c.	0%	n.c.	0%	n.c.	0%	0	100%	n.c.	0%	0	100%
07	0	n.c.	0%	n.c.	0%	n.c.	0%	n.c.	0%	0	100%	n.c.	0%	0	100%
08	0	n.c.	0%	n.c.	0%	n.c.	0%	n.c.	0%	0	100%	n.c.	0%	0	100%
09	0	n.c.	0%	n.c.	0%	n.c.	0%	n.c.	0%	0	100%	n.c.	0%	0	100%
10	0	n.c.	0%	n.c.	0%	n.c.	0%	n.c.	0%	0	100%	n.c.	0%	0	100%
11	0	n.c.	0%	n.c.	0%	n.c.	0%	n.c.	0%	0	100%	n.c.	0%	0	100%
12	0	n.c.	0%	n.c.	0%	n.c.	0%	n.c.	0%	0	100%	n.c.	0%	0	100%
13	0	n.c.	0%	n.c.	0%	n.c.	0%	n.c.	0%	0	100%	n.c.	0%	0	100%
14	0	n.c.	0%	n.c.	0%	n.c.	0%	n.c.	0%	0	100%	n.c.	0%	0	100%
15	0	n.c.	0%	n.c.	0%	n.c.	0%	n.c.	0%	0	100%	n.c.	0%	0	100%
16	0	n.c.	0%	n.c.	0%	n.c.	0%	n.c.	0%	0	100%	n.c.	0%	0	100%
17	0	n.c.	0%	n.c.	0%	n.c.	0%	n.c.	0%	0	100%	n.c.	0%	0	100%
18	0	n.c.	0%	n.c.	0%	n.c.	0%	n.c.	0%	0	100%	n.c.	0%	0	100%
19	0	n.c.	0%	n.c.	0%	n.c.	0%	n.c.	0%	0	100%	n.c.	0%	0	100%
20	0	n.c.	0%	n.c.	0%	n.c.	0%	n.c.	0%	0	100%	n.c.	0%	0	100%
21	0	n.c.	0%	n.c.	0%	n.c.	0%	n.c.	0%	0	100%	n.c.	0%	0	100%
22	0	n.c.	0%	n.c.	0%	n.c.	0%	n.c.	0%	0	100%	n.c.	0%	0	100%
23	0	n.c.	0%	n.c.	0%	n.c.	0%	n.c.	0%	0	100%	n.c.	0%	0	100%
24	0	n.c.	0%	n.c.	0%	n.c.	0%	n.c.	0%	0	100%	n.c.	0%	0	100%
25	0	n.c.	0%	n.c.	0%	n.c.	0%	n.c.	0%	0	100%	n.c.	0%	0	100%
26	0	n.c.	0%	n.c.	0%	n.c.	0%	n.c.	0%	0	100%	n.c.	0%	0	100%
27	0	n.c.	0%	n.c.	0%	n.c.	0%	n.c.	0%	0	100%	n.c.	0%	0	100%
28	0	n.c.	0%	n.c.	0%	n.c.	0%	n.c.	0%	0	100%	n.c.	0%	0	100%
29	0	n.c.	0%	n.c.	0%	n.c.	0%	n.c.	0%	0	100%	n.c.	0%	0	100%
30	0	n.c.	0%	n.c.	0%	n.c.	0%	n.c.	0%	0	100%	n.c.	0%	0	100%
31	0	n.c.	0%	n.c.	0%	n.c.	0%	n.c.	0%	0	100%	n.c.	0%	0	100%
Tot ore in SR	0														
Totale										0				0	
Medie valide		0		0		0		0		31		0		31	
Ore valide		0	0	0	0	740	740	744	744	744	744	744	744	740	740
Media mensile		n.c.	0%	n.c.	0%	n.c.	0%	n.c.	0%			n.c.	0%		

* = media non valida n.p. = non pervenuta {..} = percentuale di validità ! = superato limite di legge n.c. = non calcolabile

MUNKSJO ITALIA - Ferroli 12

Presentazione mensile dei valori medi giornalieri di emissione di settembre 2022

Valori riferiti al 3% di O2

Giorno	Ore di marcia	CO (mg/Nm³)	ID%	NO2 (mg/Nm³)	ID%	O2 (%)	ID%	Portata Aria (ton/h)	ID%	Portata Metano (Sm³/g)	ID%	Temperatura Fumi (°C)	ID%	Portata Fumi (Nm³/g)	ID%
01	0	n.c.	0%	n.c.	0%	n.c.	0%	n.c.	0%	0	100%	n.c.	0%	0	100%
02	0	n.c.	0%	n.c.	0%	n.c.	0%	n.c.	0%	0	100%	n.c.	0%	0	100%
03	0	n.c.	0%	n.c.	0%	n.c.	0%	n.c.	0%	0	100%	n.c.	0%	0	100%
04	0	n.c.	0%	n.c.	0%	n.c.	0%	n.c.	0%	0	100%	n.c.	0%	0	100%
05	0	n.c.	0%	n.c.	0%	n.c.	0%	n.c.	0%	0	100%	n.c.	0%	0	100%
06	0	n.c.	0%	n.c.	0%	n.c.	0%	n.c.	0%	0	100%	n.c.	0%	0	100%
07	0	n.c.	0%	n.c.	0%	n.c.	0%	n.c.	0%	0	100%	n.c.	0%	0	95,8%
08	0	n.c.	0%	n.c.	0%	n.c.	0%	n.c.	0%	0	100%	n.c.	0%	0	100%
09	0	n.c.	0%	n.c.	0%	n.c.	0%	n.c.	0%	0	100%	n.c.	0%	0	100%
10	0	n.c.	0%	n.c.	0%	n.c.	0%	n.c.	0%	0	100%	n.c.	0%	0	79,2%
11	0	n.c.	0%	n.c.	0%	n.c.	0%	n.c.	0%	0	100%	n.c.	0%	0	87,5%
12	0	n.c.	0%	n.c.	0%	n.c.	0%	n.c.	0%	0	100%	n.c.	0%	0	70,8%
13	0	n.c.	0%	n.c.	0%	n.c.	0%	n.c.	0%	0	100%	n.c.	0%	0	83,3%
14	0	n.c.	0%	n.c.	0%	n.c.	0%	n.c.	0%	0	100%	n.c.	0%	0	100%
15	0	n.c.	0%	n.c.	0%	n.c.	0%	n.c.	0%	0	100%	n.c.	0%	0	95,8%
16	0	n.c.	0%	n.c.	0%	n.c.	0%	n.c.	0%	0	100%	n.c.	0%	0	100%
17	0	n.c.	0%	n.c.	0%	n.c.	0%	n.c.	0%	0	100%	n.c.	0%	0	100%
18	0	n.c.	0%	n.c.	0%	n.c.	0%	n.c.	0%	0	100%	n.c.	0%	0	54,2%
19	0	n.c.	0%	n.c.	0%	n.c.	0%	n.c.	0%	0	100%	n.c.	0%	0	58,3%
20	0	n.c.	0%	n.c.	0%	n.c.	0%	n.c.	0%	0	100%	n.c.	0%	0	75%
21	0	n.c.	0%	n.c.	0%	n.c.	0%	n.c.	0%	0	100%	n.c.	0%	0	66,7%
22	0	n.c.	0%	n.c.	0%	n.c.	0%	n.c.	0%	0	100%	n.c.	0%	0	66,7%
23	0	n.c.	0%	n.c.	0%	n.c.	0%	n.c.	0%	0	100%	n.c.	0%	0	100%
24	0	n.c.	0%	n.c.	0%	n.c.	0%	n.c.	0%	0	100%	n.c.	0%	0	100%
25	0	n.c.	0%	n.c.	0%	n.c.	0%	n.c.	0%	0	100%	n.c.	0%	0	100%
26	0	n.c.	0%	n.c.	0%	n.c.	0%	n.c.	0%	0	100%	n.c.	0%	0	100%
27	0	n.c.	0%	n.c.	0%	n.c.	0%	n.c.	0%	0	100%	n.c.	0%	0	100%
28	0	n.c.	0%	n.c.	0%	n.c.	0%	n.c.	0%	0	100%	n.c.	0%	0	100%
29	0	n.c.	0%	n.c.	0%	n.c.	0%	n.c.	0%	0	100%	n.c.	0%	0	100%
30	0	n.c.	0%	n.c.	0%	n.c.	0%	n.c.	0%	0	100%	n.c.	0%	0	100%
Tot ore in SR	0														
Totale										0				0	
Medie valide		0		0		0		0		30		0		30	
Ore valide		0	0	0	0	656	656	720	720	720	720	720	720	656	656
Media mensile		n.c.	0%	n.c.	0%	n.c.	0%	n.c.	0%			n.c.	0%		

* = media non valida n.p. = non pervenuta {..} = percentuale di validità ! = superato limite di legge n.c. = non calcolabile

MUNKSJO ITALIA - Ferroli 12

Presentazione mensile dei valori medi giornalieri di emissione di ottobre 2022

Valori riferiti al 3% di O2

Giorno	Ore di marcia	CO (mg/Nm³)	ID%	NO2 (mg/Nm³)	ID%	O2 (%)	ID%	Portata Aria (ton/h)	ID%	Portata Metano (Sm³/g)	ID%	Temperatura Fumi (°C)	ID%	Portata Fumi (Nm³/g)	ID%
01	0	n.c.	0%	n.c.	0%	n.c.	0%	n.c.	0%	0	100%	n.c.	0%	0	100%
02	0	n.c.	0%	n.c.	0%	n.c.	0%	n.c.	0%	0	100%	n.c.	0%	0	100%
03	0	n.c.	0%	n.c.	0%	n.c.	0%	n.c.	0%	0	100%	n.c.	0%	0	100%
04	0	n.c.	0%	n.c.	0%	n.c.	0%	n.c.	0%	0	100%	n.c.	0%	0	100%
05	0	n.c.	0%	n.c.	0%	n.c.	0%	n.c.	0%	0	100%	n.c.	0%	0	100%
06	0	n.c.	0%	n.c.	0%	n.c.	0%	n.c.	0%	0	100%	n.c.	0%	0	100%
07	0	n.c.	0%	n.c.	0%	n.c.	0%	n.c.	0%	0	100%	n.c.	0%	0	100%
08	0	n.c.	0%	n.c.	0%	n.c.	0%	n.c.	0%	0	100%	n.c.	0%	0	100%
09	0	n.c.	0%	n.c.	0%	n.c.	0%	n.c.	0%	0	100%	n.c.	0%	0	100%
10	0	n.c.	0%	n.c.	0%	n.c.	0%	n.c.	0%	0	100%	n.c.	0%	0	100%
11	0	n.c.	0%	n.c.	0%	n.c.	0%	n.c.	0%	0	100%	n.c.	0%	0	100%
12	0	n.c.	0%	n.c.	0%	n.c.	0%	n.c.	0%	0	100%	n.c.	0%	0	100%
13	0	n.c.	0%	n.c.	0%	n.c.	0%	n.c.	0%	0	100%	n.c.	0%	0	100%
14	0	n.c.	0%	n.c.	0%	n.c.	0%	n.c.	0%	0	100%	n.c.	0%	0	100%
15	0	n.c.	0%	n.c.	0%	n.c.	0%	n.c.	0%	0	100%	n.c.	0%	0	100%
16	0	n.c.	0%	n.c.	0%	n.c.	0%	n.c.	0%	0	100%	n.c.	0%	0	100%
17	0	n.c.	0%	n.c.	0%	n.c.	0%	n.c.	0%	0	100%	n.c.	0%	0	100%
18	0	n.c.	0%	n.c.	0%	n.c.	0%	n.c.	0%	0	100%	n.c.	0%	0	100%
19	0	n.c.	0%	n.c.	0%	n.c.	0%	n.c.	0%	194	100%	n.c.	0%	397656	100%
20	0	n.c.	0%	n.c.	0%	n.c.	0%	n.c.	0%	0	100%	n.c.	0%	0	100%
21	0	n.c.	0%	n.c.	0%	n.c.	0%	n.c.	0%	0	100%	n.c.	0%	0	100%
22	0	n.c.	0%	n.c.	0%	n.c.	0%	n.c.	0%	0	100%	n.c.	0%	0	100%
23	0	n.c.	0%	n.c.	0%	n.c.	0%	n.c.	0%	0	100%	n.c.	0%	0	100%
24	0	n.c.	0%	n.c.	0%	n.c.	0%	n.c.	0%	0	100%	n.c.	0%	0	100%
25	0	n.c.	0%	n.c.	0%	n.c.	0%	n.c.	0%	0	100%	n.c.	0%	0	100%
26	0	n.c.	0%	n.c.	0%	n.c.	0%	n.c.	0%	0	100%	n.c.	0%	0	100%
27	1	n.c.	100%	n.c.	0%	n.c.	100%	n.c.	100%	1488	100%	n.c.	100%	2997316	100%
28	0	n.c.	0%	n.c.	0%	n.c.	0%	n.c.	0%	0	100%	n.c.	0%	0	100%
29	0	n.c.	0%	n.c.	0%	n.c.	0%	n.c.	0%	0	100%	n.c.	0%	0	100%
30	0	n.c.	0%	n.c.	0%	n.c.	0%	n.c.	0%	0	100%	n.c.	0%	0	100%
31	0	n.c.	0%	n.c.	0%	n.c.	0%	n.c.	0%	0	100%	n.c.	0%	0	100%
Tot ore in SR	1														
Totale										1682				3394972	
Medie valide		0		0		0		0		31		0		31	
Ore valide		1	1	0	0	744	744	744	744	744	744	744	744	744	744
Media mensile		n.c.	100%	n.c.	0%	n.c.	100%	n.c.	100%			n.c.	100%		

* = media non valida n.p. = non pervenuta {..} = percentuale di validità ! = superato limite di legge n.c. = non calcolabile

MUNKSJO ITALIA - Ferroli 12

Presentazione mensile dei valori medi giornalieri di emissione di novembre 2022

Valori riferiti al 3% di O2

Giorno	Ore di marcia	CO (mg/Nm³)	ID%	NO2 (mg/Nm³)	ID%	O2 (%)	ID%	Portata Aria (ton/h)	ID%	Portata Metano (Sm³/g)	ID%	Temperatura Fumi (°C)	ID%	Portata Fumi (Nm³/g)	ID%
01	0	n.c.	0%	n.c.	0%	n.c.	0%	n.c.	0%	0	100%	n.c.	0%	0	100%
02	0	n.c.	0%	n.c.	0%	n.c.	0%	n.c.	0%	0	100%	n.c.	0%	0	100%
03	0	n.c.	0%	n.c.	0%	n.c.	0%	n.c.	0%	0	100%	n.c.	0%	0	100%
04	0	n.c.	0%	n.c.	0%	n.c.	0%	n.c.	0%	0	100%	n.c.	0%	0	100%
05	0	n.c.	0%	n.c.	0%	n.c.	0%	n.c.	0%	0	100%	n.c.	0%	0	100%
06	0	n.c.	0%	n.c.	0%	n.c.	0%	n.c.	0%	0	100%	n.c.	0%	0	100%
07	0	n.c.	0%	n.c.	0%	n.c.	0%	n.c.	0%	0	100%	n.c.	0%	0	100%
08	0	n.c.	0%	n.c.	0%	n.c.	0%	n.c.	0%	0	100%	n.c.	0%	0	100%
09	0	n.c.	0%	n.c.	0%	n.c.	0%	n.c.	0%	0	100%	n.c.	0%	0	100%
10	0	n.c.	0%	n.c.	0%	n.c.	0%	n.c.	0%	0	100%	n.c.	0%	0	100%
11	0	n.c.	0%	n.c.	0%	n.c.	0%	n.c.	0%	0	100%	n.c.	0%	0	100%
12	0	n.c.	0%	n.c.	0%	n.c.	0%	n.c.	0%	0	100%	n.c.	0%	0	100%
13	0	n.c.	0%	n.c.	0%	n.c.	0%	n.c.	0%	0	100%	n.c.	0%	0	100%
14	0	n.c.	0%	n.c.	0%	n.c.	0%	n.c.	0%	0	100%	n.c.	0%	0	100%
15	0	n.c.	0%	n.c.	0%	n.c.	0%	n.c.	0%	0	100%	n.c.	0%	0	100%
16	0	n.c.	0%	n.c.	0%	n.c.	0%	n.c.	0%	0	100%	n.c.	0%	0	100%
17	0	n.c.	0%	n.c.	0%	n.c.	0%	n.c.	0%	0	100%	n.c.	0%	0	100%
18	0	n.c.	0%	n.c.	0%	n.c.	0%	n.c.	0%	0	100%	n.c.	0%	0	100%
19	0	n.c.	0%	n.c.	0%	n.c.	0%	n.c.	0%	0	100%	n.c.	0%	0	100%
20	0	n.c.	0%	n.c.	0%	n.c.	0%	n.c.	0%	0	100%	n.c.	0%	0	100%
21	0	n.c.	0%	n.c.	0%	n.c.	0%	n.c.	0%	0	100%	n.c.	0%	0	100%
22	0	n.c.	0%	n.c.	0%	n.c.	0%	n.c.	0%	0	100%	n.c.	0%	0	100%
23	0	n.c.	0%	n.c.	0%	n.c.	0%	n.c.	0%	0	100%	n.c.	0%	0	100%
24	0	n.c.	0%	n.c.	0%	n.c.	0%	n.c.	0%	0	100%	n.c.	0%	0	100%
25	0	n.c.	0%	n.c.	0%	n.c.	0%	n.c.	0%	0	100%	n.c.	0%	0	100%
26	0	n.c.	0%	n.c.	0%	n.c.	0%	n.c.	0%	0	100%	n.c.	0%	0	100%
27	0	n.c.	0%	n.c.	0%	n.c.	0%	n.c.	0%	0	100%	n.c.	0%	0	100%
28	0	n.c.	0%	n.c.	0%	n.c.	0%	n.c.	0%	0	100%	n.c.	0%	0	100%
29	0	n.c.	0%	n.c.	0%	n.c.	0%	n.c.	0%	0	100%	n.c.	0%	0	100%
30	2	n.c.	100%	n.c.	100%	n.c.	100%	n.c.	100%	1360	100%	n.c.	100%	821066	95,8%
Tot ore in SR	2														
Totale										1360				821066	
Medie valide		0		0		0		0		30		0		30	
Ore valide		2	2	2	2	719	719	720	720	720	720	720	720	719	719
Media mensile		n.c.	100%	n.c.	100%	n.c.	100%	n.c.	100%			n.c.	100%		

* = media non valida n.p. = non pervenuta {..} = percentuale di validità ! = superato limite di legge n.c. = non calcolabile

MUNKSJO ITALIA - Ferroli 12

Presentazione mensile dei valori medi giornalieri di emissione di dicembre 2022

Valori riferiti al 3% di O2

Giorno	Ore di marcia	CO (mg/Nm³)	ID%	NO2 (mg/Nm³)	ID%	O2 (%)	ID%	Portata Aria (ton/h)	ID%	Portata Metano (Sm³/g)	ID%	Temperatura Fumi (°C)	ID%	Portata Fumi (Nm³/g)	ID%
01	0	n.c.	0%	n.c.	0%	n.c.	0%	n.c.	0%	0	100%	n.c.	0%	0	100%
02	0	n.c.	0%	n.c.	0%	n.c.	0%	n.c.	0%	0	100%	n.c.	0%	0	100%
03	0	n.c.	0%	n.c.	0%	n.c.	0%	n.c.	0%	0	100%	n.c.	0%	0	100%
04	0	n.c.	0%	n.c.	0%	n.c.	0%	n.c.	0%	0	100%	n.c.	0%	0	100%
05	0	n.c.	0%	n.c.	0%	n.c.	0%	n.c.	0%	0	100%	n.c.	0%	0	100%
06	0	n.c.	0%	n.c.	0%	n.c.	0%	n.c.	0%	0	100%	n.c.	0%	0	100%
07	0	n.c.	0%	n.c.	0%	n.c.	0%	n.c.	0%	0	100%	n.c.	0%	0	100%
08	0	n.c.	0%	n.c.	0%	n.c.	0%	n.c.	0%	0	100%	n.c.	0%	0	100%
09	0	n.c.	0%	n.c.	0%	n.c.	0%	n.c.	0%	0	100%	n.c.	0%	0	100%
10	0	n.c.	0%	n.c.	0%	n.c.	0%	n.c.	0%	0	100%	n.c.	0%	0	100%
11	0	n.c.	0%	n.c.	0%	n.c.	0%	n.c.	0%	0	100%	n.c.	0%	0	100%
12	0	n.c.	0%	n.c.	0%	n.c.	0%	n.c.	0%	0	100%	n.c.	0%	0	100%
13	0	n.c.	0%	n.c.	0%	n.c.	0%	n.c.	0%	0	100%	n.c.	0%	0	100%
14	0	n.c.	0%	n.c.	0%	n.c.	0%	n.c.	0%	0	100%	n.c.	0%	0	87,5%
15	0	n.c.	0%	n.c.	0%	n.c.	0%	n.c.	0%	0	100%	n.c.	0%	0	79,2%
16	0	n.c.	0%	n.c.	0%	n.c.	0%	n.c.	0%	0	100%	n.c.	0%	0	100%
17	0	n.c.	0%	n.c.	0%	n.c.	0%	n.c.	0%	0	100%	n.c.	0%	0	100%
18	0	n.c.	0%	n.c.	0%	n.c.	0%	n.c.	0%	0	100%	n.c.	0%	0	100%
19	0	n.c.	0%	n.c.	0%	n.c.	0%	n.c.	0%	0	100%	n.c.	0%	0	100%
20	0	n.c.	0%	n.c.	0%	n.c.	0%	n.c.	0%	0	100%	n.c.	0%	0	66,7%
21	0	n.c.	0%	n.c.	0%	n.c.	0%	n.c.	0%	0	100%	n.c.	0%	0	100%
22	0	n.c.	0%	n.c.	0%	n.c.	0%	n.c.	0%	48	100%	n.c.	0%	809	95,8%
23	7	2,4	100%	137,0	100%	2,0	100%	2274	100%	4528	100%	27,8	100%	53473	100%
24	24	2,2	100%	133,6	100%	6,0	100%	7964	100%	16190	100%	90,9	100%	183678	100%
25	24	2,0	100%	129,7	100%	5,9	100%	7864	100%	15837	100%	90,9	100%	178369	100%
26	19	1,4	100%	125,1	100%	4,9	100%	5902	100%	11567	100%	70,8	100%	134393	100%
27	13	1,6	100%	130,7	100%	4,0	100%	4007	100%	7643	100%	51,9	100%	93594	100%
28	19	1,9	100%	139,3	100%	6,1	100%	5238	100%	9640	100%	70,9	100%	123028	100%
29	24	2,2	100%	135,3	100%	6,7	100%	7285	100%	13951	100%	86,3	100%	166397	100%
30	16	2,4	100%	133,8	100%	4,2	100%	5045	100%	9888	100%	60,7	100%	114945	100%
31	0	n.c.	0%	n.c.	0%	n.c.	0%	n.c.	0%	0	100%	n.c.	0%	0	100%
Tot ore in SR	146														
Totale										89292				1048687	
Medie valide		8		8		8		8		31		8		31	
Ore valide		146	146	146	146	727	727	744	744	744	744	744	744	727	727
Media mensile		2,0	100%	132,8	100%	1,3	100%	1471	100%			17,8	100%		

* = media non valida n.p. = non pervenuta {..} = percentuale di validità ! = superato limite di legge n.c. = non calcolabile

MUNKSJO ITALIA - Ferroli 19

Presentazione annuale dei valori medi mensili di emissione

Anno: 2022

Valori riferiti al 3% di O2

Mese	CO (mg/Nm³)	ID%	NO2 (mg/Nm³)	ID%	O2 (%)	ID%	Portata Aria (ton/h)	ID%	Portata Metano (Sm³/m)	ID%	Temperatura Fumi (°C)	ID%	Portata Fumi (Nm³/m)	ID%
gennaio	n.c.	0%	n.c.	0%	n.c.	0%	n.c.	0%	0	100%	n.c.	0%	0	100%
febbraio	n.c.	0%	n.c.	0%	n.c.	0%	n.c.	0%	0	100%	n.c.	0%	0	100%
marzo	n.c.	0%	n.c.	0%	n.c.	0%	n.c.	0%	0	100%	n.c.	0%	0	100%
aprile	n.c.	0%	n.c.	0%	n.c.	0%	n.c.	0%	0	100%	n.c.	0%	0	100%
maggio	n.c.	0%	n.c.	0%	n.c.	0%	n.c.	0%	0	100%	n.c.	0%	0	100%
giugno	n.c.	0%	n.c.	0%	n.c.	0%	n.c.	0%	0	100%	n.c.	0%	0	99,6%
luglio	n.c.	0%	n.c.	0%	n.c.	0%	n.c.	0%	0	100%	n.c.	0%	0	94,6%
agosto	n.c.	0%	n.c.	0%	n.c.	0%	n.c.	0%	0	100%	n.c.	0%	0	99,5%
settembre	n.c.	0%	n.c.	0%	n.c.	0%	n.c.	0%	0	100%	n.c.	0%	0	91,1%
ottobre	n.c.	100%	n.c.	100%	n.c.	100%	n.c.	100%	351	100%	n.c.	100%	852779	100%
novembre	n.c.	0%	n.c.	0%	n.c.	0%	n.c.	0%	0	100%	n.c.	0%	0	99,9%
dicembre	n.c.	0%	n.c.	0%	n.c.	0%	n.c.	0%	0	100%	n.c.	0%	0	97,7%
Minimo	n.p.		n.p.		n.p.		n.p.		0		n.p.		0	
Massimo	n.p.		n.p.		n.p.		n.p.		351		n.p.		852779	
Media annuale	3,1	100%	22,2	100%	0,0	100%	1	100%			0,0	100%		

* = media non valida n.p. = non pervenuta {..} = percentuale di validità ! = superato limite di legge n.c. = non calcolabile

MUNKSJO ITALIA - Ferroli 19

Presentazione annuale dei flussi di massa mensili in condizioni di Servizio Regolare

Anno: 2022

Mese	CO emesso (SR) (kg/m)	ID%	NO2 emesso (SR) (kg/m)	ID%	Fumi emessi (SR) (Nm^3/m)	ID%
gennaio	0,0	100%	0,0	100%	0	100%
febbraio	0,0	99,4%	0,0	99,4%	0	100%
marzo	0,0	100%	0,0	100%	0	100%
aprile	0,0	97,5%	0,0	97,5%	0	100%
maggio	0,0	100%	0,0	100%	0	100%
giugno	0,0	99,6%	0,0	99,6%	0	99,6%
luglio	0,0	94,6%	0,0	94,6%	0	94,6%
agosto	0,0	99,5%	0,0	99,5%	0	99,5%
settembre	0,0	90,1%	0,0	90,1%	0	91,1%
ottobre	0,9	100%	6,1	100%	561345	100%
novembre	0,0	99,9%	0,0	99,9%	0	99,9%
dicembre	0,0	97,7%	0,0	97,7%	0	97,7%
Totale	0,9		6,1		561345	

* = media non valida n.p. = non pervenuta {..} = percentuale di validità n.c. = non calcolabile

MUNKSJO ITALIA - Ferroli 19

Presentazione mensile dei valori medi giornalieri di emissione di gennaio 2022

Valori riferiti al 3% di O2

Giorno	Ore di marcia	CO (mg/Nm³)	ID%	NO2 (mg/Nm³)	ID%	O2 (%)	ID%	Portata Aria (ton/h)	ID%	Portata Metano (Sm³/g)	ID%	Temperatura Fumi (°C)	ID%	Portata Fumi (Nm³/g)	ID%
01	0	n.c.	0%	n.c.	0%	n.c.	0%	n.c.	0%	0	100%	n.c.	0%	0	100%
02	0	n.c.	0%	n.c.	0%	n.c.	0%	n.c.	0%	0	100%	n.c.	0%	0	100%
03	0	n.c.	0%	n.c.	0%	n.c.	0%	n.c.	0%	0	100%	n.c.	0%	0	100%
04	0	n.c.	0%	n.c.	0%	n.c.	0%	n.c.	0%	0	100%	n.c.	0%	0	100%
05	0	n.c.	0%	n.c.	0%	n.c.	0%	n.c.	0%	0	100%	n.c.	0%	0	100%
06	0	n.c.	0%	n.c.	0%	n.c.	0%	n.c.	0%	0	100%	n.c.	0%	0	100%
07	0	n.c.	0%	n.c.	0%	n.c.	0%	n.c.	0%	0	100%	n.c.	0%	0	100%
08	0	n.c.	0%	n.c.	0%	n.c.	0%	n.c.	0%	0	100%	n.c.	0%	0	100%
09	0	n.c.	0%	n.c.	0%	n.c.	0%	n.c.	0%	0	100%	n.c.	0%	0	100%
10	0	n.c.	0%	n.c.	0%	n.c.	0%	n.c.	0%	0	100%	n.c.	0%	0	100%
11	0	n.c.	0%	n.c.	0%	n.c.	0%	n.c.	0%	0	100%	n.c.	0%	0	100%
12	0	n.c.	0%	n.c.	0%	n.c.	0%	n.c.	0%	0	100%	n.c.	0%	0	100%
13	0	n.c.	0%	n.c.	0%	n.c.	0%	n.c.	0%	0	100%	n.c.	0%	0	100%
14	0	n.c.	0%	n.c.	0%	n.c.	0%	n.c.	0%	0	100%	n.c.	0%	0	100%
15	0	n.c.	0%	n.c.	0%	n.c.	0%	n.c.	0%	0	100%	n.c.	0%	0	100%
16	0	n.c.	0%	n.c.	0%	n.c.	0%	n.c.	0%	0	100%	n.c.	0%	0	100%
17	0	n.c.	0%	n.c.	0%	n.c.	0%	n.c.	0%	0	100%	n.c.	0%	0	100%
18	0	n.c.	0%	n.c.	0%	n.c.	0%	n.c.	0%	0	100%	n.c.	0%	0	100%
19	0	n.c.	0%	n.c.	0%	n.c.	0%	n.c.	0%	0	100%	n.c.	0%	0	100%
20	0	n.c.	0%	n.c.	0%	n.c.	0%	n.c.	0%	0	100%	n.c.	0%	0	100%
21	0	n.c.	0%	n.c.	0%	n.c.	0%	n.c.	0%	0	100%	n.c.	0%	0	100%
22	0	n.c.	0%	n.c.	0%	n.c.	0%	n.c.	0%	0	100%	n.c.	0%	0	100%
23	0	n.c.	0%	n.c.	0%	n.c.	0%	n.c.	0%	0	100%	n.c.	0%	0	100%
24	0	n.c.	0%	n.c.	0%	n.c.	0%	n.c.	0%	0	100%	n.c.	0%	0	100%
25	0	n.c.	0%	n.c.	0%	n.c.	0%	n.c.	0%	0	100%	n.c.	0%	0	100%
26	0	n.c.	0%	n.c.	0%	n.c.	0%	n.c.	0%	0	100%	n.c.	0%	0	100%
27	0	n.c.	0%	n.c.	0%	n.c.	0%	n.c.	0%	0	100%	n.c.	0%	0	100%
28	0	n.c.	0%	n.c.	0%	n.c.	0%	n.c.	0%	0	100%	n.c.	0%	0	100%
29	0	n.c.	0%	n.c.	0%	n.c.	0%	n.c.	0%	0	100%	n.c.	0%	0	100%
30	0	n.c.	0%	n.c.	0%	n.c.	0%	n.c.	0%	0	100%	n.c.	0%	0	100%
31	0	n.c.	0%	n.c.	0%	n.c.	0%	n.c.	0%	0	100%	n.c.	0%	0	100%
Tot ore in SR	0														
Totale										0				0	
Medie valide		0		0		0		0		31		0		31	
Ore valide		0	0	0	0	744	744	744	744	744	744	744	744	744	744
Media mensile		n.c.	0%	n.c.	0%	n.c.	0%	n.c.	0%			n.c.	0%		

* = media non valida n.p. = non pervenuta {..} = percentuale di validità ! = superato limite di legge n.c. = non calcolabile

MUNKSJO ITALIA - Ferroli 19

Presentazione mensile dei valori medi giornalieri di emissione di febbraio 2022

Valori riferiti al 3% di O2

Giorno	Ore di marcia	CO (mg/Nm³)	ID%	NO2 (mg/Nm³)	ID%	O2 (%)	ID%	Portata Aria (ton/h)	ID%	Portata Metano (Sm³/g)	ID%	Temperatura Fumi (°C)	ID%	Portata Fumi (Nm³/g)	ID%
01	0	n.c.	0%	n.c.	0%	n.c.	0%	n.c.	0%	0	100%	n.c.	0%	0	100%
02	0	n.c.	0%	n.c.	0%	n.c.	0%	n.c.	0%	0	100%	n.c.	0%	0	100%
03	0	n.c.	0%	n.c.	0%	n.c.	0%	n.c.	0%	0	100%	n.c.	0%	0	100%
04	0	n.c.	0%	n.c.	0%	n.c.	0%	n.c.	0%	0	100%	n.c.	0%	0	100%
05	0	n.c.	0%	n.c.	0%	n.c.	0%	n.c.	0%	0	100%	n.c.	0%	0	100%
06	0	n.c.	0%	n.c.	0%	n.c.	0%	n.c.	0%	0	100%	n.c.	0%	0	100%
07	0	n.c.	0%	n.c.	0%	n.c.	0%	n.c.	0%	0	100%	n.c.	0%	0	100%
08	0	n.c.	0%	n.c.	0%	n.c.	0%	n.c.	0%	0	100%	n.c.	0%	0	100%
09	0	n.c.	0%	n.c.	0%	n.c.	0%	n.c.	0%	0	100%	n.c.	0%	0	100%
10	0	n.c.	0%	n.c.	0%	n.c.	0%	n.c.	0%	0	100%	n.c.	0%	0	100%
11	0	n.c.	0%	n.c.	0%	n.c.	0%	n.c.	0%	0	100%	n.c.	0%	0	100%
12	0	n.c.	0%	n.c.	0%	n.c.	0%	n.c.	0%	0	100%	n.c.	0%	0	100%
13	0	n.c.	0%	n.c.	0%	n.c.	0%	n.c.	0%	0	100%	n.c.	0%	0	100%
14	0	n.c.	0%	n.c.	0%	n.c.	0%	n.c.	0%	0	100%	n.c.	0%	0	100%
15	0	n.c.	0%	n.c.	0%	n.c.	0%	n.c.	0%	0	100%	n.c.	0%	0	100%
16	0	n.c.	0%	n.c.	0%	n.c.	0%	n.c.	0%	0	100%	n.c.	0%	0	100%
17	0	n.c.	0%	n.c.	0%	n.c.	0%	n.c.	0%	0	100%	n.c.	0%	0	100%
18	0	n.c.	0%	n.c.	0%	n.c.	0%	n.c.	0%	0	100%	n.c.	0%	0	100%
19	0	n.c.	0%	n.c.	0%	n.c.	0%	n.c.	0%	0	100%	n.c.	0%	0	100%
20	0	n.c.	0%	n.c.	0%	n.c.	0%	n.c.	0%	0	100%	n.c.	0%	0	100%
21	0	n.c.	0%	n.c.	0%	n.c.	0%	n.c.	0%	0	100%	n.c.	0%	0	100%
22	0	n.c.	0%	n.c.	0%	n.c.	0%	n.c.	0%	0	100%	n.c.	0%	0	100%
23	0	n.c.	0%	n.c.	0%	n.c.	0%	n.c.	0%	0	100%	n.c.	0%	0	100%
24	0	n.c.	0%	n.c.	0%	n.c.	0%	n.c.	0%	0	100%	n.c.	0%	0	100%
25	0	n.c.	0%	n.c.	0%	n.c.	0%	n.c.	0%	0	100%	n.c.	0%	0	100%
26	0	n.c.	0%	n.c.	0%	n.c.	0%	n.c.	0%	0	100%	n.c.	0%	0	100%
27	0	n.c.	0%	n.c.	0%	n.c.	0%	n.c.	0%	0	100%	n.c.	0%	0	100%
28	0	n.c.	0%	n.c.	0%	n.c.	0%	n.c.	0%	0	100%	n.c.	0%	0	100%
Tot ore in SR	0														
Totale										0				0	
Medie valide		0		0		0		0		28		0		28	
Ore valide		0	0	0	0	672	672	672	672	672	672	672	672	672	672
Media mensile		n.c.	0%	n.c.	0%	n.c.	0%	n.c.	0%			n.c.	0%		

* = media non valida n.p. = non pervenuta {..} = percentuale di validità ! = superato limite di legge n.c. = non calcolabile

MUNKSJO ITALIA - Ferroli 19

Presentazione mensile dei valori medi giornalieri di emissione di marzo 2022

Valori riferiti al 3% di O2

Giorno	Ore di marcia	CO (mg/Nm³)	ID%	NO2 (mg/Nm³)	ID%	O2 (%)	ID%	Portata Aria (ton/h)	ID%	Portata Metano (Sm³/g)	ID%	Temperatura Fumi (°C)	ID%	Portata Fumi (Nm³/g)	ID%
01	0	n.c.	0%	n.c.	0%	n.c.	0%	n.c.	0%	0	100%	n.c.	0%	0	100%
02	0	n.c.	0%	n.c.	0%	n.c.	0%	n.c.	0%	0	100%	n.c.	0%	0	100%
03	0	n.c.	0%	n.c.	0%	n.c.	0%	n.c.	0%	0	100%	n.c.	0%	0	100%
04	0	n.c.	0%	n.c.	0%	n.c.	0%	n.c.	0%	0	100%	n.c.	0%	0	100%
05	0	n.c.	0%	n.c.	0%	n.c.	0%	n.c.	0%	0	100%	n.c.	0%	0	100%
06	0	n.c.	0%	n.c.	0%	n.c.	0%	n.c.	0%	0	100%	n.c.	0%	0	100%
07	0	n.c.	0%	n.c.	0%	n.c.	0%	n.c.	0%	0	100%	n.c.	0%	0	100%
08	0	n.c.	0%	n.c.	0%	n.c.	0%	n.c.	0%	0	100%	n.c.	0%	0	100%
09	0	n.c.	0%	n.c.	0%	n.c.	0%	n.c.	0%	0	100%	n.c.	0%	0	100%
10	0	n.c.	0%	n.c.	0%	n.c.	0%	n.c.	0%	0	100%	n.c.	0%	0	100%
11	0	n.c.	0%	n.c.	0%	n.c.	0%	n.c.	0%	0	100%	n.c.	0%	0	100%
12	0	n.c.	0%	n.c.	0%	n.c.	0%	n.c.	0%	0	100%	n.c.	0%	0	100%
13	0	n.c.	0%	n.c.	0%	n.c.	0%	n.c.	0%	0	100%	n.c.	0%	0	100%
14	0	n.c.	0%	n.c.	0%	n.c.	0%	n.c.	0%	0	100%	n.c.	0%	0	100%
15	0	n.c.	0%	n.c.	0%	n.c.	0%	n.c.	0%	0	100%	n.c.	0%	0	100%
16	0	n.c.	0%	n.c.	0%	n.c.	0%	n.c.	0%	0	100%	n.c.	0%	0	100%
17	0	n.c.	0%	n.c.	0%	n.c.	0%	n.c.	0%	0	100%	n.c.	0%	0	100%
18	0	n.c.	0%	n.c.	0%	n.c.	0%	n.c.	0%	0	100%	n.c.	0%	0	100%
19	0	n.c.	0%	n.c.	0%	n.c.	0%	n.c.	0%	0	100%	n.c.	0%	0	100%
20	0	n.c.	0%	n.c.	0%	n.c.	0%	n.c.	0%	0	100%	n.c.	0%	0	100%
21	0	n.c.	0%	n.c.	0%	n.c.	0%	n.c.	0%	0	100%	n.c.	0%	0	100%
22	0	n.c.	0%	n.c.	0%	n.c.	0%	n.c.	0%	0	100%	n.c.	0%	0	100%
23	0	n.c.	0%	n.c.	0%	n.c.	0%	n.c.	0%	0	100%	n.c.	0%	0	100%
24	0	n.c.	0%	n.c.	0%	n.c.	0%	n.c.	0%	0	100%	n.c.	0%	0	100%
25	0	n.c.	0%	n.c.	0%	n.c.	0%	n.c.	0%	0	100%	n.c.	0%	0	100%
26	0	n.c.	0%	n.c.	0%	n.c.	0%	n.c.	0%	0	100%	n.c.	0%	0	100%
27	0	n.c.	0%	n.c.	0%	n.c.	0%	n.c.	0%	0	100%	n.c.	0%	0	100%
28	0	n.c.	0%	n.c.	0%	n.c.	0%	n.c.	0%	0	100%	n.c.	0%	0	100%
29	0	n.c.	0%	n.c.	0%	n.c.	0%	n.c.	0%	0	100%	n.c.	0%	0	100%
30	0	n.c.	0%	n.c.	0%	n.c.	0%	n.c.	0%	0	100%	n.c.	0%	0	100%
31	0	n.c.	0%	n.c.	0%	n.c.	0%	n.c.	0%	0	100%	n.c.	0%	0	100%
Tot ore in SR	0														
Totale										0				0	
Medie valide		0		0		0		0		31		0		31	
Ore valide		0	0	0	0	744	744	744	744	744	744	744	744	744	744
Media mensile		n.c.	0%	n.c.	0%	n.c.	0%	n.c.	0%			n.c.	0%		

* = media non valida n.p. = non pervenuta {..} = percentuale di validità ! = superato limite di legge n.c. = non calcolabile

MUNKSJO ITALIA - Ferroli 19

Presentazione mensile dei valori medi giornalieri di emissione di aprile 2022

Valori riferiti al 3% di O2

Giorno	Ore di marcia	CO (mg/Nm³)	ID%	NO2 (mg/Nm³)	ID%	O2 (%)	ID%	Portata Aria (ton/h)	ID%	Portata Metano (Sm³/g)	ID%	Temperatura Fumi (°C)	ID%	Portata Fumi (Nm³/g)	ID%
01	0	n.c.	0%	n.c.	0%	n.c.	0%	n.c.	0%	0	100%	n.c.	0%	0	100%
02	0	n.c.	0%	n.c.	0%	n.c.	0%	n.c.	0%	0	100%	n.c.	0%	0	100%
03	0	n.c.	0%	n.c.	0%	n.c.	0%	n.c.	0%	0	100%	n.c.	0%	0	100%
04	0	n.c.	0%	n.c.	0%	n.c.	0%	n.c.	0%	0	100%	n.c.	0%	0	100%
05	0	n.c.	0%	n.c.	0%	n.c.	0%	n.c.	0%	0	100%	n.c.	0%	0	100%
06	0	n.c.	0%	n.c.	0%	n.c.	0%	n.c.	0%	0	100%	n.c.	0%	0	100%
07	0	n.c.	0%	n.c.	0%	n.c.	0%	n.c.	0%	0	100%	n.c.	0%	0	100%
08	0	n.c.	0%	n.c.	0%	n.c.	0%	n.c.	0%	0	100%	n.c.	0%	0	100%
09	0	n.c.	0%	n.c.	0%	n.c.	0%	n.c.	0%	0	100%	n.c.	0%	0	100%
10	0	n.c.	0%	n.c.	0%	n.c.	0%	n.c.	0%	0	100%	n.c.	0%	0	100%
11	0	n.c.	0%	n.c.	0%	n.c.	0%	n.c.	0%	0	100%	n.c.	0%	0	100%
12	0	n.c.	0%	n.c.	0%	n.c.	0%	n.c.	0%	0	100%	n.c.	0%	0	100%
13	0	n.c.	0%	n.c.	0%	n.c.	0%	n.c.	0%	0	100%	n.c.	0%	0	100%
14	0	n.c.	0%	n.c.	0%	n.c.	0%	n.c.	0%	0	100%	n.c.	0%	0	100%
15	0	n.c.	0%	n.c.	0%	n.c.	0%	n.c.	0%	0	100%	n.c.	0%	0	100%
16	0	n.c.	0%	n.c.	0%	n.c.	0%	n.c.	0%	0	100%	n.c.	0%	0	100%
17	0	n.c.	0%	n.c.	0%	n.c.	0%	n.c.	0%	0	100%	n.c.	0%	0	100%
18	0	n.c.	0%	n.c.	0%	n.c.	0%	n.c.	0%	0	100%	n.c.	0%	0	100%
19	0	n.c.	0%	n.c.	0%	n.c.	0%	n.c.	0%	0	100%	n.c.	0%	0	100%
20	0	n.c.	0%	n.c.	0%	n.c.	0%	n.c.	0%	0	100%	n.c.	0%	0	100%
21	0	n.c.	0%	n.c.	0%	n.c.	0%	n.c.	0%	0	100%	n.c.	0%	0	100%
22	0	n.c.	0%	n.c.	0%	n.c.	0%	n.c.	0%	0	100%	n.c.	0%	0	100%
23	0	n.c.	0%	n.c.	0%	n.c.	0%	n.c.	0%	0	100%	n.c.	0%	0	100%
24	0	n.c.	0%	n.c.	0%	n.c.	0%	n.c.	0%	0	100%	n.c.	0%	0	100%
25	0	n.c.	0%	n.c.	0%	n.c.	0%	n.c.	0%	0	100%	n.c.	0%	0	100%
26	0	n.c.	0%	n.c.	0%	n.c.	0%	n.c.	0%	0	100%	n.c.	0%	0	100%
27	0	n.c.	0%	n.c.	0%	n.c.	0%	n.c.	0%	0	100%	n.c.	0%	0	100%
28	0	n.c.	0%	n.c.	0%	n.c.	0%	n.c.	0%	0	100%	n.c.	0%	0	100%
29	0	n.c.	0%	n.c.	0%	n.c.	0%	n.c.	0%	0	100%	n.c.	0%	0	100%
30	0	n.c.	0%	n.c.	0%	n.c.	0%	n.c.	0%	0	100%	n.c.	0%	0	100%
Tot ore in SR	0														
Totale										0				0	
Medie valide		0		0		0		0		30		0		30	
Ore valide		0	0	0	0	720	720	720	720	720	720	720	720	720	720
Media mensile		n.c.	0%	n.c.	0%	n.c.	0%	n.c.	0%			n.c.	0%		

* = media non valida n.p. = non pervenuta {..} = percentuale di validità ! = superato limite di legge n.c. = non calcolabile

MUNKSJO ITALIA - Ferroli 19

Presentazione mensile dei valori medi giornalieri di emissione di maggio 2022

Valori riferiti al 3% di O2

Giorno	Ore di marcia	CO (mg/Nm³)	ID%	NO2 (mg/Nm³)	ID%	O2 (%)	ID%	Portata Aria (ton/h)	ID%	Portata Metano (Sm³/g)	ID%	Temperatura Fumi (°C)	ID%	Portata Fumi (Nm³/g)	ID%
01	0	n.c.	0%	n.c.	0%	n.c.	0%	n.c.	0%	0	100%	n.c.	0%	0	100%
02	0	n.c.	0%	n.c.	0%	n.c.	0%	n.c.	0%	0	100%	n.c.	0%	0	100%
03	0	n.c.	0%	n.c.	0%	n.c.	0%	n.c.	0%	0	100%	n.c.	0%	0	100%
04	0	n.c.	0%	n.c.	0%	n.c.	0%	n.c.	0%	0	100%	n.c.	0%	0	100%
05	0	n.c.	0%	n.c.	0%	n.c.	0%	n.c.	0%	0	100%	n.c.	0%	0	100%
06	0	n.c.	0%	n.c.	0%	n.c.	0%	n.c.	0%	0	100%	n.c.	0%	0	100%
07	0	n.c.	0%	n.c.	0%	n.c.	0%	n.c.	0%	0	100%	n.c.	0%	0	100%
08	0	n.c.	0%	n.c.	0%	n.c.	0%	n.c.	0%	0	100%	n.c.	0%	0	100%
09	0	n.c.	0%	n.c.	0%	n.c.	0%	n.c.	0%	0	100%	n.c.	0%	0	100%
10	0	n.c.	0%	n.c.	0%	n.c.	0%	n.c.	0%	0	100%	n.c.	0%	0	100%
11	0	n.c.	0%	n.c.	0%	n.c.	0%	n.c.	0%	0	100%	n.c.	0%	0	100%
12	0	n.c.	0%	n.c.	0%	n.c.	0%	n.c.	0%	0	100%	n.c.	0%	0	100%
13	0	n.c.	0%	n.c.	0%	n.c.	0%	n.c.	0%	0	100%	n.c.	0%	0	100%
14	0	n.c.	0%	n.c.	0%	n.c.	0%	n.c.	0%	0	100%	n.c.	0%	0	100%
15	0	n.c.	0%	n.c.	0%	n.c.	0%	n.c.	0%	0	100%	n.c.	0%	0	100%
16	0	n.c.	0%	n.c.	0%	n.c.	0%	n.c.	0%	0	100%	n.c.	0%	0	100%
17	0	n.c.	0%	n.c.	0%	n.c.	0%	n.c.	0%	0	100%	n.c.	0%	0	100%
18	0	n.c.	0%	n.c.	0%	n.c.	0%	n.c.	0%	0	100%	n.c.	0%	0	100%
19	0	n.c.	0%	n.c.	0%	n.c.	0%	n.c.	0%	0	100%	n.c.	0%	0	100%
20	0	n.c.	0%	n.c.	0%	n.c.	0%	n.c.	0%	0	100%	n.c.	0%	0	100%
21	0	n.c.	0%	n.c.	0%	n.c.	0%	n.c.	0%	0	100%	n.c.	0%	0	100%
22	0	n.c.	0%	n.c.	0%	n.c.	0%	n.c.	0%	0	100%	n.c.	0%	0	100%
23	0	n.c.	0%	n.c.	0%	n.c.	0%	n.c.	0%	0	100%	n.c.	0%	0	100%
24	0	n.c.	0%	n.c.	0%	n.c.	0%	n.c.	0%	0	100%	n.c.	0%	0	100%
25	0	n.c.	0%	n.c.	0%	n.c.	0%	n.c.	0%	0	100%	n.c.	0%	0	100%
26	0	n.c.	0%	n.c.	0%	n.c.	0%	n.c.	0%	0	100%	n.c.	0%	0	100%
27	0	n.c.	0%	n.c.	0%	n.c.	0%	n.c.	0%	0	100%	n.c.	0%	0	100%
28	0	n.c.	0%	n.c.	0%	n.c.	0%	n.c.	0%	0	100%	n.c.	0%	0	100%
29	0	n.c.	0%	n.c.	0%	n.c.	0%	n.c.	0%	0	100%	n.c.	0%	0	100%
30	0	n.c.	0%	n.c.	0%	n.c.	0%	n.c.	0%	0	100%	n.c.	0%	0	100%
31	0	n.c.	0%	n.c.	0%	n.c.	0%	n.c.	0%	0	100%	n.c.	0%	0	100%
Tot ore in SR	0														
Totale										0				0	
Medie valide		0		0		0		0		31		0		31	
Ore valide		0	0	0	0	744	744	744	744	744	744	744	744	744	744
Media mensile		n.c.	0%	n.c.	0%	n.c.	0%	n.c.	0%			n.c.	0%		

* = media non valida n.p. = non pervenuta {..} = percentuale di validità ! = superato limite di legge n.c. = non calcolabile

MUNKSJO ITALIA - Ferroli 19

Presentazione mensile dei valori medi giornalieri di emissione di giugno 2022

Valori riferiti al 3% di O2

Giorno	Ore di marcia	CO (mg/Nm³)	ID%	NO2 (mg/Nm³)	ID%	O2 (%)	ID%	Portata Aria (ton/h)	ID%	Portata Metano (Sm³/g)	ID%	Temperatura Fumi (°C)	ID%	Portata Fumi (Nm³/g)	ID%
01	0	n.c.	0%	n.c.	0%	n.c.	0%	n.c.	0%	0	100%	n.c.	0%	0	100%
02	0	n.c.	0%	n.c.	0%	n.c.	0%	n.c.	0%	0	100%	n.c.	0%	0	100%
03	0	n.c.	0%	n.c.	0%	n.c.	0%	n.c.	0%	0	100%	n.c.	0%	0	100%
04	0	n.c.	0%	n.c.	0%	n.c.	0%	n.c.	0%	0	100%	n.c.	0%	0	100%
05	0	n.c.	0%	n.c.	0%	n.c.	0%	n.c.	0%	0	100%	n.c.	0%	0	100%
06	0	n.c.	0%	n.c.	0%	n.c.	0%	n.c.	0%	0	100%	n.c.	0%	0	100%
07	0	n.c.	0%	n.c.	0%	n.c.	0%	n.c.	0%	0	100%	n.c.	0%	0	100%
08	0	n.c.	0%	n.c.	0%	n.c.	0%	n.c.	0%	0	100%	n.c.	0%	0	95,8%
09	0	n.c.	0%	n.c.	0%	n.c.	0%	n.c.	0%	0	100%	n.c.	0%	0	100%
10	0	n.c.	0%	n.c.	0%	n.c.	0%	n.c.	0%	0	100%	n.c.	0%	0	100%
11	0	n.c.	0%	n.c.	0%	n.c.	0%	n.c.	0%	0	100%	n.c.	0%	0	100%
12	0	n.c.	0%	n.c.	0%	n.c.	0%	n.c.	0%	0	100%	n.c.	0%	0	100%
13	0	n.c.	0%	n.c.	0%	n.c.	0%	n.c.	0%	0	100%	n.c.	0%	0	100%
14	0	n.c.	0%	n.c.	0%	n.c.	0%	n.c.	0%	0	100%	n.c.	0%	0	100%
15	0	n.c.	0%	n.c.	0%	n.c.	0%	n.c.	0%	0	100%	n.c.	0%	0	100%
16	0	n.c.	0%	n.c.	0%	n.c.	0%	n.c.	0%	0	100%	n.c.	0%	0	100%
17	0	n.c.	0%	n.c.	0%	n.c.	0%	n.c.	0%	0	100%	n.c.	0%	0	100%
18	0	n.c.	0%	n.c.	0%	n.c.	0%	n.c.	0%	0	100%	n.c.	0%	0	100%
19	0	n.c.	0%	n.c.	0%	n.c.	0%	n.c.	0%	0	100%	n.c.	0%	0	100%
20	0	n.c.	0%	n.c.	0%	n.c.	0%	n.c.	0%	0	100%	n.c.	0%	0	100%
21	0	n.c.	0%	n.c.	0%	n.c.	0%	n.c.	0%	0	100%	n.c.	0%	0	100%
22	0	n.c.	0%	n.c.	0%	n.c.	0%	n.c.	0%	0	100%	n.c.	0%	0	100%
23	0	n.c.	0%	n.c.	0%	n.c.	0%	n.c.	0%	0	100%	n.c.	0%	0	100%
24	0	n.c.	0%	n.c.	0%	n.c.	0%	n.c.	0%	0	100%	n.c.	0%	0	100%
25	0	n.c.	0%	n.c.	0%	n.c.	0%	n.c.	0%	0	100%	n.c.	0%	0	100%
26	0	n.c.	0%	n.c.	0%	n.c.	0%	n.c.	0%	0	100%	n.c.	0%	0	100%
27	0	n.c.	0%	n.c.	0%	n.c.	0%	n.c.	0%	0	100%	n.c.	0%	0	100%
28	0	n.c.	0%	n.c.	0%	n.c.	0%	n.c.	0%	0	100%	n.c.	0%	0	100%
29	0	n.c.	0%	n.c.	0%	n.c.	0%	n.c.	0%	0	100%	n.c.	0%	0	91,7%
30	0	n.c.	0%	n.c.	0%	n.c.	0%	n.c.	0%	0	100%	n.c.	0%	0	100%
Tot ore in SR	0														
Totale										0				0	
Medie valide		0		0		0		0		30		0		30	
Ore valide		0	0	0	0	717	717	720	720	720	720	720	720	717	717
Media mensile		n.c.	0%	n.c.	0%	n.c.	0%	n.c.	0%			n.c.	0%		

* = media non valida n.p. = non pervenuta {..} = percentuale di validità ! = superato limite di legge n.c. = non calcolabile

MUNKSJO ITALIA - Ferroli 19

Presentazione mensile dei valori medi giornalieri di emissione di luglio 2022

Valori riferiti al 3% di O2

Giorno	Ore di marcia	CO (mg/Nm³)	ID%	NO2 (mg/Nm³)	ID%	O2 (%)	ID%	Portata Aria (ton/h)	ID%	Portata Metano (Sm³/g)	ID%	Temperatura Fumi (°C)	ID%	Portata Fumi (Nm³/g)	ID%
01	0	n.c.	0%	n.c.	0%	n.c.	0%	n.c.	0%	0	100%	n.c.	0%	0	100%
02	0	n.c.	0%	n.c.	0%	n.c.	0%	n.c.	0%	0	100%	n.c.	0%	0	100%
03	0	n.c.	0%	n.c.	0%	n.c.	0%	n.c.	0%	0	100%	n.c.	0%	0	100%
04	0	n.c.	0%	n.c.	0%	n.c.	0%	n.c.	0%	0	100%	n.c.	0%	0	100%
05	0	n.c.	0%	n.c.	0%	n.c.	0%	n.c.	0%	0	100%	n.c.	0%	0	100%
06	0	n.c.	0%	n.c.	0%	n.c.	0%	n.c.	0%	0	100%	n.c.	0%	0	100%
07	0	n.c.	0%	n.c.	0%	n.c.	0%	n.c.	0%	0	100%	n.c.	0%	0	100%
08	0	n.c.	0%	n.c.	0%	n.c.	0%	n.c.	0%	0	100%	n.c.	0%	0	100%
09	0	n.c.	0%	n.c.	0%	n.c.	0%	n.c.	0%	0	100%	n.c.	0%	0	100%
10	0	n.c.	0%	n.c.	0%	n.c.	0%	n.c.	0%	0	100%	n.c.	0%	0	100%
11	0	n.c.	0%	n.c.	0%	n.c.	0%	n.c.	0%	0	100%	n.c.	0%	0	100%
12	0	n.c.	0%	n.c.	0%	n.c.	0%	n.c.	0%	0	100%	n.c.	0%	0	100%
13	0	n.c.	0%	n.c.	0%	n.c.	0%	n.c.	0%	0	100%	n.c.	0%	0	100%
14	0	n.c.	0%	n.c.	0%	n.c.	0%	n.c.	0%	0	100%	n.c.	0%	0	100%
15	0	n.c.	0%	n.c.	0%	n.c.	0%	n.c.	0%	0	100%	n.c.	0%	0	100%
16	0	n.c.	0%	n.c.	0%	n.c.	0%	n.c.	0%	0	100%	n.c.	0%	0	100%
17	0	n.c.	0%	n.c.	0%	n.c.	0%	n.c.	0%	0	100%	n.c.	0%	0	100%
18	0	n.c.	0%	n.c.	0%	n.c.	0%	n.c.	0%	0	100%	n.c.	0%	0	100%
19	0	n.c.	0%	n.c.	0%	n.c.	0%	n.c.	0%	0	100%	n.c.	0%	0	100%
20	0	n.c.	0%	n.c.	0%	n.c.	0%	n.c.	0%	0	100%	n.c.	0%	0	100%
21	0	n.c.	0%	n.c.	0%	n.c.	0%	n.c.	0%	0	100%	n.c.	0%	0	100%
22	0	n.c.	0%	n.c.	0%	n.c.	0%	n.c.	0%	0	100%	n.c.	0%	0	100%
23	0	n.c.	0%	n.c.	0%	n.c.	0%	n.c.	0%	0	100%	n.c.	0%	0	100%
24	0	n.c.	0%	n.c.	0%	n.c.	0%	n.c.	0%	0	100%	n.c.	0%	0	100%
25	0	n.c.	0%	n.c.	0%	n.c.	0%	n.c.	0%	0	100%	n.c.	0%	0	100%
26	0	n.c.	0%	n.c.	0%	n.c.	0%	n.c.	0%	0	100%	n.c.	0%	0	83,3%
27	0	n.c.	0%	n.c.	0%	n.c.	0%	n.c.	0%	0	100%	n.c.	0%	0	75%
28	0	n.c.	0%	n.c.	0%	n.c.	0%	n.c.	0%	0	100%	n.c.	0%	0	100%
29	0	n.c.	0%	n.c.	0%	n.c.	0%	n.c.	0%	0	100%	n.c.	0%	0	50%
30	0	n.c.	0%	n.c.	0%	n.c.	0%	n.c.	0%	0	100%	n.c.	0%	0	45,8%
31	0	n.c.	0%	n.c.	0%	n.c.	0%	n.c.	0%	0	100%	n.c.	0%	0	79,2%
Tot ore in SR	0														
Totale										0				0	
Medie valide		0		0		0		0		31		0		31	
Ore valide		0	0	0	0	704	704	744	744	744	744	744	744	704	704
Media mensile		n.c.	0%	n.c.	0%	n.c.	0%	n.c.	0%			n.c.	0%		

* = media non valida n.p. = non pervenuta {..} = percentuale di validità ! = superato limite di legge n.c. = non calcolabile

MUNKSJO ITALIA - Ferroli 19

Presentazione mensile dei valori medi giornalieri di emissione di agosto 2022

Valori riferiti al 3% di O2

Giorno	Ore di marcia	CO (mg/Nm³)	ID%	NO2 (mg/Nm³)	ID%	O2 (%)	ID%	Portata Aria (ton/h)	ID%	Portata Metano (Sm³/g)	ID%	Temperatura Fumi (°C)	ID%	Portata Fumi (Nm³/g)	ID%
01	0	n.c.	0%	n.c.	0%	n.c.	0%	n.c.	0%	0	100%	n.c.	0%	0	83,3%
02	0	n.c.	0%	n.c.	0%	n.c.	0%	n.c.	0%	0	100%	n.c.	0%	0	100%
03	0	n.c.	0%	n.c.	0%	n.c.	0%	n.c.	0%	0	100%	n.c.	0%	0	100%
04	0	n.c.	0%	n.c.	0%	n.c.	0%	n.c.	0%	0	100%	n.c.	0%	0	100%
05	0	n.c.	0%	n.c.	0%	n.c.	0%	n.c.	0%	0	100%	n.c.	0%	0	100%
06	0	n.c.	0%	n.c.	0%	n.c.	0%	n.c.	0%	0	100%	n.c.	0%	0	100%
07	0	n.c.	0%	n.c.	0%	n.c.	0%	n.c.	0%	0	100%	n.c.	0%	0	100%
08	0	n.c.	0%	n.c.	0%	n.c.	0%	n.c.	0%	0	100%	n.c.	0%	0	100%
09	0	n.c.	0%	n.c.	0%	n.c.	0%	n.c.	0%	0	100%	n.c.	0%	0	100%
10	0	n.c.	0%	n.c.	0%	n.c.	0%	n.c.	0%	0	100%	n.c.	0%	0	100%
11	0	n.c.	0%	n.c.	0%	n.c.	0%	n.c.	0%	0	100%	n.c.	0%	0	100%
12	0	n.c.	0%	n.c.	0%	n.c.	0%	n.c.	0%	0	100%	n.c.	0%	0	100%
13	0	n.c.	0%	n.c.	0%	n.c.	0%	n.c.	0%	0	100%	n.c.	0%	0	100%
14	0	n.c.	0%	n.c.	0%	n.c.	0%	n.c.	0%	0	100%	n.c.	0%	0	100%
15	0	n.c.	0%	n.c.	0%	n.c.	0%	n.c.	0%	0	100%	n.c.	0%	0	100%
16	0	n.c.	0%	n.c.	0%	n.c.	0%	n.c.	0%	0	100%	n.c.	0%	0	100%
17	0	n.c.	0%	n.c.	0%	n.c.	0%	n.c.	0%	0	100%	n.c.	0%	0	100%
18	0	n.c.	0%	n.c.	0%	n.c.	0%	n.c.	0%	0	100%	n.c.	0%	0	100%
19	0	n.c.	0%	n.c.	0%	n.c.	0%	n.c.	0%	0	100%	n.c.	0%	0	100%
20	0	n.c.	0%	n.c.	0%	n.c.	0%	n.c.	0%	0	100%	n.c.	0%	0	100%
21	0	n.c.	0%	n.c.	0%	n.c.	0%	n.c.	0%	0	100%	n.c.	0%	0	100%
22	0	n.c.	0%	n.c.	0%	n.c.	0%	n.c.	0%	0	100%	n.c.	0%	0	100%
23	0	n.c.	0%	n.c.	0%	n.c.	0%	n.c.	0%	0	100%	n.c.	0%	0	100%
24	0	n.c.	0%	n.c.	0%	n.c.	0%	n.c.	0%	0	100%	n.c.	0%	0	100%
25	0	n.c.	0%	n.c.	0%	n.c.	0%	n.c.	0%	0	100%	n.c.	0%	0	100%
26	0	n.c.	0%	n.c.	0%	n.c.	0%	n.c.	0%	0	100%	n.c.	0%	0	100%
27	0	n.c.	0%	n.c.	0%	n.c.	0%	n.c.	0%	0	100%	n.c.	0%	0	100%
28	0	n.c.	0%	n.c.	0%	n.c.	0%	n.c.	0%	0	100%	n.c.	0%	0	100%
29	0	n.c.	0%	n.c.	0%	n.c.	0%	n.c.	0%	0	100%	n.c.	0%	0	100%
30	0	n.c.	0%	n.c.	0%	n.c.	0%	n.c.	0%	0	100%	n.c.	0%	0	100%
31	0	n.c.	0%	n.c.	0%	n.c.	0%	n.c.	0%	0	100%	n.c.	0%	0	100%
Tot ore in SR	0														
Totale										0				0	
Medie valide		0		0		0		0		31		0		31	
Ore valide		0	0	0	0	740	740	744	744	744	744	744	744	740	740
Media mensile		n.c.	0%	n.c.	0%	n.c.	0%	n.c.	0%			n.c.	0%		

* = media non valida n.p. = non pervenuta {..} = percentuale di validità ! = superato limite di legge n.c. = non calcolabile

MUNKSJO ITALIA - Ferroli 19

Presentazione mensile dei valori medi giornalieri di emissione di settembre 2022

Valori riferiti al 3% di O2

Giorno	Ore di marcia	CO (mg/Nm³)	ID%	NO2 (mg/Nm³)	ID%	O2 (%)	ID%	Portata Aria (ton/h)	ID%	Portata Metano (Sm³/g)	ID%	Temperatura Fumi (°C)	ID%	Portata Fumi (Nm³/g)	ID%
01	0	n.c.	0%	n.c.	0%	n.c.	0%	n.c.	0%	0	100%	n.c.	0%	0	100%
02	0	n.c.	0%	n.c.	0%	n.c.	0%	n.c.	0%	0	100%	n.c.	0%	0	100%
03	0	n.c.	0%	n.c.	0%	n.c.	0%	n.c.	0%	0	100%	n.c.	0%	0	100%
04	0	n.c.	0%	n.c.	0%	n.c.	0%	n.c.	0%	0	100%	n.c.	0%	0	100%
05	0	n.c.	0%	n.c.	0%	n.c.	0%	n.c.	0%	0	100%	n.c.	0%	0	100%
06	0	n.c.	0%	n.c.	0%	n.c.	0%	n.c.	0%	0	100%	n.c.	0%	0	100%
07	0	n.c.	0%	n.c.	0%	n.c.	0%	n.c.	0%	0	100%	n.c.	0%	0	95,8%
08	0	n.c.	0%	n.c.	0%	n.c.	0%	n.c.	0%	0	100%	n.c.	0%	0	100%
09	0	n.c.	0%	n.c.	0%	n.c.	0%	n.c.	0%	0	100%	n.c.	0%	0	100%
10	0	n.c.	0%	n.c.	0%	n.c.	0%	n.c.	0%	0	100%	n.c.	0%	0	79,2%
11	0	n.c.	0%	n.c.	0%	n.c.	0%	n.c.	0%	0	100%	n.c.	0%	0	87,5%
12	0	n.c.	0%	n.c.	0%	n.c.	0%	n.c.	0%	0	100%	n.c.	0%	0	70,8%
13	0	n.c.	0%	n.c.	0%	n.c.	0%	n.c.	0%	0	100%	n.c.	0%	0	83,3%
14	0	n.c.	0%	n.c.	0%	n.c.	0%	n.c.	0%	0	100%	n.c.	0%	0	100%
15	0	n.c.	0%	n.c.	0%	n.c.	0%	n.c.	0%	0	100%	n.c.	0%	0	95,8%
16	0	n.c.	0%	n.c.	0%	n.c.	0%	n.c.	0%	0	100%	n.c.	0%	0	100%
17	0	n.c.	0%	n.c.	0%	n.c.	0%	n.c.	0%	0	100%	n.c.	0%	0	100%
18	0	n.c.	0%	n.c.	0%	n.c.	0%	n.c.	0%	0	100%	n.c.	0%	0	54,2%
19	0	n.c.	0%	n.c.	0%	n.c.	0%	n.c.	0%	0	100%	n.c.	0%	0	58,3%
20	0	n.c.	0%	n.c.	0%	n.c.	0%	n.c.	0%	0	100%	n.c.	0%	0	75%
21	0	n.c.	0%	n.c.	0%	n.c.	0%	n.c.	0%	0	100%	n.c.	0%	0	66,7%
22	0	n.c.	0%	n.c.	0%	n.c.	0%	n.c.	0%	0	100%	n.c.	0%	0	66,7%
23	0	n.c.	0%	n.c.	0%	n.c.	0%	n.c.	0%	0	100%	n.c.	0%	0	100%
24	0	n.c.	0%	n.c.	0%	n.c.	0%	n.c.	0%	0	100%	n.c.	0%	0	100%
25	0	n.c.	0%	n.c.	0%	n.c.	0%	n.c.	0%	0	100%	n.c.	0%	0	100%
26	0	n.c.	0%	n.c.	0%	n.c.	0%	n.c.	0%	0	100%	n.c.	0%	0	100%
27	0	n.c.	0%	n.c.	0%	n.c.	0%	n.c.	0%	0	100%	n.c.	0%	0	100%
28	0	n.c.	0%	n.c.	0%	n.c.	0%	n.c.	0%	0	100%	n.c.	0%	0	100%
29	0	n.c.	0%	n.c.	0%	n.c.	0%	n.c.	0%	0	100%	n.c.	0%	0	100%
30	0	n.c.	0%	n.c.	0%	n.c.	0%	n.c.	0%	0	100%	n.c.	0%	0	100%
Tot ore in SR	0														
Totale										0				0	
Medie valide		0		0		0		0		30		0		30	
Ore valide		0	0	0	0	656	656	720	720	720	720	720	720	656	656
Media mensile		n.c.	0%	n.c.	0%	n.c.	0%	n.c.	0%			n.c.	0%		

* = media non valida n.p. = non pervenuta {..} = percentuale di validità ! = superato limite di legge n.c. = non calcolabile

MUNKSJO ITALIA - Ferroli 19

Presentazione mensile dei valori medi giornalieri di emissione di ottobre 2022

Valori riferiti al 3% di O2

Giorno	Ore di marcia	CO (mg/Nm³)	ID%	NO2 (mg/Nm³)	ID%	O2 (%)	ID%	Portata Aria (ton/h)	ID%	Portata Metano (Sm³/g)	ID%	Temperatura Fumi (°C)	ID%	Portata Fumi (Nm³/g)	ID%
01	0	n.c.	0%	n.c.	0%	n.c.	0%	n.c.	0%	0	100%	n.c.	0%	0	100%
02	0	n.c.	0%	n.c.	0%	n.c.	0%	n.c.	0%	0	100%	n.c.	0%	0	100%
03	0	n.c.	0%	n.c.	0%	n.c.	0%	n.c.	0%	0	100%	n.c.	0%	0	100%
04	0	n.c.	0%	n.c.	0%	n.c.	0%	n.c.	0%	0	100%	n.c.	0%	0	100%
05	0	n.c.	0%	n.c.	0%	n.c.	0%	n.c.	0%	0	100%	n.c.	0%	0	100%
06	0	n.c.	0%	n.c.	0%	n.c.	0%	n.c.	0%	0	100%	n.c.	0%	0	100%
07	0	n.c.	0%	n.c.	0%	n.c.	0%	n.c.	0%	0	100%	n.c.	0%	0	100%
08	0	n.c.	0%	n.c.	0%	n.c.	0%	n.c.	0%	0	100%	n.c.	0%	0	100%
09	0	n.c.	0%	n.c.	0%	n.c.	0%	n.c.	0%	0	100%	n.c.	0%	0	100%
10	0	n.c.	0%	n.c.	0%	n.c.	0%	n.c.	0%	0	100%	n.c.	0%	0	100%
11	0	n.c.	0%	n.c.	0%	n.c.	0%	n.c.	0%	0	100%	n.c.	0%	0	100%
12	0	n.c.	0%	n.c.	0%	n.c.	0%	n.c.	0%	0	100%	n.c.	0%	0	100%
13	0	n.c.	0%	n.c.	0%	n.c.	0%	n.c.	0%	0	100%	n.c.	0%	0	100%
14	0	n.c.	0%	n.c.	0%	n.c.	0%	n.c.	0%	0	100%	n.c.	0%	0	100%
15	0	n.c.	0%	n.c.	0%	n.c.	0%	n.c.	0%	0	100%	n.c.	0%	0	100%
16	0	n.c.	0%	n.c.	0%	n.c.	0%	n.c.	0%	0	100%	n.c.	0%	0	100%
17	0	n.c.	0%	n.c.	0%	n.c.	0%	n.c.	0%	0	100%	n.c.	0%	0	100%
18	0	n.c.	0%	n.c.	0%	n.c.	0%	n.c.	0%	0	100%	n.c.	0%	0	100%
19	1	n.c.	100%	n.c.	100%	n.c.	100%	n.c.	100%	351	100%	n.c.	100%	852779	100%
20	0	n.c.	0%	n.c.	0%	n.c.	0%	n.c.	0%	0	100%	n.c.	0%	0	100%
21	0	n.c.	0%	n.c.	0%	n.c.	0%	n.c.	0%	0	100%	n.c.	0%	0	100%
22	0	n.c.	0%	n.c.	0%	n.c.	0%	n.c.	0%	0	100%	n.c.	0%	0	100%
23	0	n.c.	0%	n.c.	0%	n.c.	0%	n.c.	0%	0	100%	n.c.	0%	0	100%
24	0	n.c.	0%	n.c.	0%	n.c.	0%	n.c.	0%	0	100%	n.c.	0%	0	100%
25	0	n.c.	0%	n.c.	0%	n.c.	0%	n.c.	0%	0	100%	n.c.	0%	0	100%
26	0	n.c.	0%	n.c.	0%	n.c.	0%	n.c.	0%	0	100%	n.c.	0%	0	100%
27	0	n.c.	0%	n.c.	0%	n.c.	0%	n.c.	0%	0	100%	n.c.	0%	0	100%
28	0	n.c.	0%	n.c.	0%	n.c.	0%	n.c.	0%	0	100%	n.c.	0%	0	100%
29	0	n.c.	0%	n.c.	0%	n.c.	0%	n.c.	0%	0	100%	n.c.	0%	0	100%
30	0	n.c.	0%	n.c.	0%	n.c.	0%	n.c.	0%	0	100%	n.c.	0%	0	100%
31	0	n.c.	0%	n.c.	0%	n.c.	0%	n.c.	0%	0	100%	n.c.	0%	0	100%
Tot ore in SR	1														
Totale										351				852779	
Medie valide		0		0		0		0		31		0		31	
Ore valide		1	1	1	1	744	744	744	744	744	744	744	744	744	744
Media mensile		n.c.	100%	n.c.	100%	n.c.	100%	n.c.	100%			n.c.	100%		

* = media non valida n.p. = non pervenuta {..} = percentuale di validità ! = superato limite di legge n.c. = non calcolabile

MUNKSJO ITALIA - Ferroli 19

Presentazione mensile dei valori medi giornalieri di emissione di novembre 2022

Valori riferiti al 3% di O2

Giorno	Ore di marcia	CO (mg/Nm³)	ID%	NO2 (mg/Nm³)	ID%	O2 (%)	ID%	Portata Aria (ton/h)	ID%	Portata Metano (Sm³/g)	ID%	Temperatura Fumi (°C)	ID%	Portata Fumi (Nm³/g)	ID%
01	0	n.c.	0%	n.c.	0%	n.c.	0%	n.c.	0%	0	100%	n.c.	0%	0	100%
02	0	n.c.	0%	n.c.	0%	n.c.	0%	n.c.	0%	0	100%	n.c.	0%	0	100%
03	0	n.c.	0%	n.c.	0%	n.c.	0%	n.c.	0%	0	100%	n.c.	0%	0	100%
04	0	n.c.	0%	n.c.	0%	n.c.	0%	n.c.	0%	0	100%	n.c.	0%	0	100%
05	0	n.c.	0%	n.c.	0%	n.c.	0%	n.c.	0%	0	100%	n.c.	0%	0	100%
06	0	n.c.	0%	n.c.	0%	n.c.	0%	n.c.	0%	0	100%	n.c.	0%	0	100%
07	0	n.c.	0%	n.c.	0%	n.c.	0%	n.c.	0%	0	100%	n.c.	0%	0	100%
08	0	n.c.	0%	n.c.	0%	n.c.	0%	n.c.	0%	0	100%	n.c.	0%	0	100%
09	0	n.c.	0%	n.c.	0%	n.c.	0%	n.c.	0%	0	100%	n.c.	0%	0	100%
10	0	n.c.	0%	n.c.	0%	n.c.	0%	n.c.	0%	0	100%	n.c.	0%	0	100%
11	0	n.c.	0%	n.c.	0%	n.c.	0%	n.c.	0%	0	100%	n.c.	0%	0	100%
12	0	n.c.	0%	n.c.	0%	n.c.	0%	n.c.	0%	0	100%	n.c.	0%	0	100%
13	0	n.c.	0%	n.c.	0%	n.c.	0%	n.c.	0%	0	100%	n.c.	0%	0	100%
14	0	n.c.	0%	n.c.	0%	n.c.	0%	n.c.	0%	0	100%	n.c.	0%	0	100%
15	0	n.c.	0%	n.c.	0%	n.c.	0%	n.c.	0%	0	100%	n.c.	0%	0	100%
16	0	n.c.	0%	n.c.	0%	n.c.	0%	n.c.	0%	0	100%	n.c.	0%	0	100%
17	0	n.c.	0%	n.c.	0%	n.c.	0%	n.c.	0%	0	100%	n.c.	0%	0	100%
18	0	n.c.	0%	n.c.	0%	n.c.	0%	n.c.	0%	0	100%	n.c.	0%	0	100%
19	0	n.c.	0%	n.c.	0%	n.c.	0%	n.c.	0%	0	100%	n.c.	0%	0	100%
20	0	n.c.	0%	n.c.	0%	n.c.	0%	n.c.	0%	0	100%	n.c.	0%	0	100%
21	0	n.c.	0%	n.c.	0%	n.c.	0%	n.c.	0%	0	100%	n.c.	0%	0	100%
22	0	n.c.	0%	n.c.	0%	n.c.	0%	n.c.	0%	0	100%	n.c.	0%	0	100%
23	0	n.c.	0%	n.c.	0%	n.c.	0%	n.c.	0%	0	100%	n.c.	0%	0	100%
24	0	n.c.	0%	n.c.	0%	n.c.	0%	n.c.	0%	0	100%	n.c.	0%	0	100%
25	0	n.c.	0%	n.c.	0%	n.c.	0%	n.c.	0%	0	100%	n.c.	0%	0	100%
26	0	n.c.	0%	n.c.	0%	n.c.	0%	n.c.	0%	0	100%	n.c.	0%	0	100%
27	0	n.c.	0%	n.c.	0%	n.c.	0%	n.c.	0%	0	100%	n.c.	0%	0	100%
28	0	n.c.	0%	n.c.	0%	n.c.	0%	n.c.	0%	0	100%	n.c.	0%	0	100%
29	0	n.c.	0%	n.c.	0%	n.c.	0%	n.c.	0%	0	100%	n.c.	0%	0	100%
30	0	n.c.	0%	n.c.	0%	n.c.	0%	n.c.	0%	0	100%	n.c.	0%	0	95,8%
Tot ore in SR	0														
Totale										0				0	
Medie valide		0		0		0		0		30		0		30	
Ore valide		0	0	0	0	719	719	720	720	720	720	720	720	719	719
Media mensile		n.c.	0%	n.c.	0%	n.c.	0%	n.c.	0%			n.c.	0%		

* = media non valida n.p. = non pervenuta {..} = percentuale di validità ! = superato limite di legge n.c. = non calcolabile

MUNKSJO ITALIA - Ferroli 19

Presentazione mensile dei valori medi giornalieri di emissione di dicembre 2022

Valori riferiti al 3% di O2

Giorno	Ore di marcia	CO (mg/Nm³)	ID%	NO2 (mg/Nm³)	ID%	O2 (%)	ID%	Portata Aria (ton/h)	ID%	Portata Metano (Sm³/g)	ID%	Temperatura Fumi (°C)	ID%	Portata Fumi (Nm³/g)	ID%
01	0	n.c.	0%	n.c.	0%	n.c.	0%	n.c.	0%	0	100%	n.c.	0%	0	100%
02	0	n.c.	0%	n.c.	0%	n.c.	0%	n.c.	0%	0	100%	n.c.	0%	0	100%
03	0	n.c.	0%	n.c.	0%	n.c.	0%	n.c.	0%	0	100%	n.c.	0%	0	100%
04	0	n.c.	0%	n.c.	0%	n.c.	0%	n.c.	0%	0	100%	n.c.	0%	0	100%
05	0	n.c.	0%	n.c.	0%	n.c.	0%	n.c.	0%	0	100%	n.c.	0%	0	100%
06	0	n.c.	0%	n.c.	0%	n.c.	0%	n.c.	0%	0	100%	n.c.	0%	0	100%
07	0	n.c.	0%	n.c.	0%	n.c.	0%	n.c.	0%	0	100%	n.c.	0%	0	100%
08	0	n.c.	0%	n.c.	0%	n.c.	0%	n.c.	0%	0	100%	n.c.	0%	0	100%
09	0	n.c.	0%	n.c.	0%	n.c.	0%	n.c.	0%	0	100%	n.c.	0%	0	100%
10	0	n.c.	0%	n.c.	0%	n.c.	0%	n.c.	0%	0	100%	n.c.	0%	0	100%
11	0	n.c.	0%	n.c.	0%	n.c.	0%	n.c.	0%	0	100%	n.c.	0%	0	100%
12	0	n.c.	0%	n.c.	0%	n.c.	0%	n.c.	0%	0	100%	n.c.	0%	0	100%
13	0	n.c.	0%	n.c.	0%	n.c.	0%	n.c.	0%	0	100%	n.c.	0%	0	100%
14	0	n.c.	0%	n.c.	0%	n.c.	0%	n.c.	0%	0	100%	n.c.	0%	0	87,5%
15	0	n.c.	0%	n.c.	0%	n.c.	0%	n.c.	0%	0	100%	n.c.	0%	0	79,2%
16	0	n.c.	0%	n.c.	0%	n.c.	0%	n.c.	0%	0	100%	n.c.	0%	0	100%
17	0	n.c.	0%	n.c.	0%	n.c.	0%	n.c.	0%	0	100%	n.c.	0%	0	100%
18	0	n.c.	0%	n.c.	0%	n.c.	0%	n.c.	0%	0	100%	n.c.	0%	0	100%
19	0	n.c.	0%	n.c.	0%	n.c.	0%	n.c.	0%	0	100%	n.c.	0%	0	100%
20	0	n.c.	0%	n.c.	0%	n.c.	0%	n.c.	0%	0	100%	n.c.	0%	0	66,7%
21	0	n.c.	0%	n.c.	0%	n.c.	0%	n.c.	0%	0	100%	n.c.	0%	0	100%
22	0	n.c.	0%	n.c.	0%	n.c.	0%	n.c.	0%	0	100%	n.c.	0%	0	95,8%
23	0	n.c.	0%	n.c.	0%	n.c.	0%	n.c.	0%	0	100%	n.c.	0%	0	100%
24	0	n.c.	0%	n.c.	0%	n.c.	0%	n.c.	0%	0	100%	n.c.	0%	0	100%
25	0	n.c.	0%	n.c.	0%	n.c.	0%	n.c.	0%	0	100%	n.c.	0%	0	100%
26	0	n.c.	0%	n.c.	0%	n.c.	0%	n.c.	0%	0	100%	n.c.	0%	0	100%
27	0	n.c.	0%	n.c.	0%	n.c.	0%	n.c.	0%	0	100%	n.c.	0%	0	100%
28	0	n.c.	0%	n.c.	0%	n.c.	0%	n.c.	0%	0	100%	n.c.	0%	0	100%
29	0	n.c.	0%	n.c.	0%	n.c.	0%	n.c.	0%	0	100%	n.c.	0%	0	100%
30	0	n.c.	0%	n.c.	0%	n.c.	0%	n.c.	0%	0	100%	n.c.	0%	0	100%
31	0	n.c.	0%	n.c.	0%	n.c.	0%	n.c.	0%	0	100%	n.c.	0%	0	100%
Tot ore in SR	0														
Totale										0				0	
Medie valide		0		0		0		0		31		0		31	
Ore valide		0	0	0	0	727	727	744	744	744	744	744	744	727	727
Media mensile		n.c.	0%	n.c.	0%	n.c.	0%	n.c.	0%			n.c.	0%		

* = media non valida n.p. = non pervenuta {..} = percentuale di validità ! = superato limite di legge n.c. = non calcolabile

AHLSTROM ITALY - RTO

Presentazione annuale dei valori medi mensili di emissione

Anno: 2022

Mese	CO (mg/Nm³)	ID%	TOC (mg/Nm³)	ID%	Temperatura Camino (°C)	ID%	Temperatura CC (°C)	ID%
gennaio	0.9	99.8%	12.4	99.8%	147.5	100%	827.1	100%
febbraio	0.7	100%	11.2	96.7%	153.9	100%	834.9	100%
marzo	1.4	99.8%	6.9	99.4%	153.9	100%	832.6	100%
aprile	2.7	99.4%	5.3	99.4%	156.2	100%	833.8	100%
maggio	4.2	99.8%	5.9	97.4%	161.7	100%	836.0	100%
giugno	3.9	99.6%	6.1	98.1%	167.5	100%	841.3	100%
luglio	5.6	99.8%	6.3	99.8%	165.5	100%	837.4	100%
agosto	3.0	99.7%	4.0	99.2%	159.1	100%	836.5	100%
settembre	1.8	99.5%	2.8	99.5%	154.6	100%	835.5	100%
ottobre	2.0	99.8%	4.4	98.1%	153.2	100%	834.9	100%
novembre	0.8	99.8%	4.4	99.8%	149.8	100%	832.4	100%
dicembre	0.3	100%	4.1	100%	148.8	100%	831.5	100%
Minimo	0.3		2.8		147.5		827.1	
Massimo	5.6		12.4		167.5		841.3	
Media annuale	2.4	99.7%	6.1	98.9%	156.4	100%	834.7	100%

* = media non valida n.p. = non pervenuta {..} = percentuale di validità ! = superato limite di legge n.c. = non calcolabile

AHLSTROM ITALY - RTO

Presentazione mensile dei valori medi giornalieri di emissione di gennaio 2022

Giorno	Ore di marcia	CO (mg/Nm³)	ID%	TOC (mg/Nm³)	ID%	Temperatura Camino (°C)	ID%	Temperatura CC (°C)	ID%
01	0	n.c.	0%	n.c.	0%	n.c.	0%	n.c.	0%
02	0	n.c.	0%	n.c.	0%	n.c.	0%	n.c.	0%
03	7	1.8	100%	13.6	100%	147.5	100%	826.7	100%
04	20	1.0	100%	12.0	100%	147.9	100%	828.0	100%
05	17	1.4	100%	12.1	100%	148.0	100%	828.9	100%
06	17	1.3	100%	12.4	100%	145.8	100%	825.6	100%
07	22	0.7	100%	11.9	100%	146.7	100%	826.8	100%
08	21	2.1	100%	11.8	100%	140.0	100%	818.4	100%
09	16	0.6	100%	12.8	100%	146.3	100%	828.8	100%
10	18	0.9	100%	12.5	100%	146.6	100%	826.0	100%
11	4	n.c.	100%	n.c.	100%	n.c.	100%	n.c.	100%
12	15	1.0	100%	13.0	100%	146.1	100%	826.1	100%
13	12	0.9	100%	13.4	100%	154.2	100%	832.1	100%
14	14	0.5	100%	13.0	100%	158.3	100%	836.3	100%
15	15	0.2	100%	13.1	100%	154.3	100%	834.0	100%
16	11	0.5	90.9%	12.6	90.9%	147.4	100%	824.8	100%
17	8	1.7	100%	11.6	100%	145.0	100%	818.7	100%
18	18	1.6	100%	12.1	100%	145.0	100%	820.9	100%
19	21	1.0	100%	12.1	100%	146.7	100%	826.4	100%
20	17	1.0	100%	12.9	100%	148.0	100%	828.1	100%
21	14	1.1	100%	12.7	100%	145.9	100%	824.5	100%
22	10	0.6	100%	12.7	100%	144.9	100%	824.7	100%
23	21	0.2	100%	12.0	100%	148.2	100%	828.8	100%
24	12	1.3	100%	11.3	100%	145.2	100%	824.0	100%
25	15	0.5	100%	10.8	100%	141.2	100%	817.3	100%
26	15	0.8	100%	12.7	100%	146.7	100%	827.1	100%
27	7	0.2	100%	12.3	100%	147.1	100%	828.7	100%
28	15	0.3	100%	13.2	100%	147.8	100%	828.3	100%
29	20	0.8	100%	12.2	100%	148.0	100%	828.5	100%
30	16	0.7	100%	12.9	100%	152.3	100%	834.4	100%
31	19	0.4	100%	12.3	100%	151.1	100%	832.9	100%
Tot ore in SR	437								
Minimo		0.2		10.8		140		817.3	
Massimo		2.1		13.6		158.3		836.3	
Medie valide		28		28		28		28	
Ore valide		436	436	436	436	437	437	437	437
Limite mensile									
Media mensile		0.9	99.8%	12.4	99.8%	147.5	100%	827.1	100%

* = media non valida n.p. = non pervenuta {..} = percentuale di validità ! = superato limite di legge n.c. = non calcolabile

AHLSTROM ITALY - RTO

Presentazione mensile dei valori medi giornalieri di emissione di febbraio 2022

Giorno	Ore di marcia	CO (mg/Nm³)	ID%	TOC (mg/Nm³)	ID%	Temperatura Camino (°C)	ID%	Temperatura CC (°C)	ID%
01	16	0.0	100%	13.2	100%	158.2	100%	837.8	100%
02	20	0.6	100%	12.6	100%	156.3	100%	834.3	100%
03	23	0.9	100%	13.0	100%	150.0	100%	829.9	100%
04	11	1.1	100%	12.5	100%	147.1	100%	826.7	100%
05	22	1.5	100%	13.0	100%	147.0	100%	828.9	100%
06	19	0.4	100%	12.9	100%	146.6	100%	828.2	100%
07	23	0.5	100%	12.7	100%	149.9	100%	830.2	100%
08	20	0.4	100%	12.5	100%	147.2	100%	827.2	100%
09	17	0.5	100%	12.5	100%	147.4	100%	827.0	100%
10	15	0.9	100%	12.4	100%	147.2	100%	827.8	100%
11	22	1.2	100%	12.9	100%	155.6	100%	835.5	100%
12	19	1.6	100%	12.2	100%	147.5	100%	828.5	100%
13	21	1.4	100%	12.2	100%	148.5	100%	829.2	100%
14	18	0.8	100%	12.4	100%	146.3	100%	826.5	100%
15	15	1.2	100%	12.5	100%	145.1	100%	827.4	100%
16	6	1.2	100%	13.0	100%	146.1	100%	829.0	100%
17	23	1.2	100%	8.6 *	30.4%	152.9	100%	836.2	100%
18	20	0.6	100%	8.3	95%	179.4	100%	856.1	100%
19	20	0.3	100%	8.9	100%	167.2	100%	847.8	100%
20	22	0.6	100%	9.1	100%	156.8	100%	839.3	100%
21	23	0.3	100%	9.3	100%	149.3	100%	833.1	100%
22	19	0.1	100%	10.0	100%	163.9	100%	845.9	100%
23	16	0.2	100%	9.1	100%	157.9	100%	838.8	100%
24	13	0.2	100%	8.0	100%	156.3	100%	836.0	100%
25	19	0.7	100%	9.7	100%	157.9	100%	840.4	100%
26	22	0.1	100%	9.3	100%	160.7	100%	840.8	100%
27	22	0.0	100%	9.5	100%	159.1	100%	840.9	100%
28	17	0.0	100%	9.6	100%	152.7	100%	836.3	100%
Tot ore in SR	523								
Minimo		0		8		145.1		826.5	
Massimo		1.6		13.2		179.4		856.1	
Medie valide		28		27		28		28	
Ore valide		523	523	506	506	523	523	523	523
Limite mensile									
Media mensile		0.7	100%	11.2	96.7%	153.9	100%	834.9	100%

* = media non valida n.p. = non pervenuta {..} = percentuale di validità ! = superato limite di legge n.c. = non calcolabile

AHLSTROM ITALY - RTO

Presentazione mensile dei valori medi giornalieri di emissione di marzo 2022

Giorno	Ore di marcia	CO (mg/Nm³)	ID%	TOC (mg/Nm³)	ID%	Temperatura Camino (°C)	ID%	Temperatura CC (°C)	ID%
01	22	0.2	100%	8.9	100%	148.5	100%	828.1	100%
02	19	0.4	100%	8.4	100%	150.8	100%	831.4	100%
03	20	0.5	100%	8.1	100%	149.1	100%	830.4	100%
04	24	0.4	100%	8.8	100%	151.5	100%	833.8	100%
05	23	0.3	100%	8.1	100%	145.9	100%	827.7	100%
06	15	0.3	100%	7.4	100%	155.1	100%	834.3	100%
07	17	0.5	100%	8.5	100%	154.3	100%	834.3	100%
08	10	0.5	100%	9.4	100%	154.9	100%	837.7	100%
09	13	1.8	100%	8.5	100%	155.0	100%	834.3	100%
10	9	0.1	100%	8.8	100%	151.2	100%	833.5	100%
11	17	0.5	94.1%	8.5	94.1%	151.9	100%	831.8	100%
12	20	0.3	100%	8.9	100%	144.7	100%	827.5	100%
13	22	0.3	100%	8.3	100%	151.3	100%	830.5	100%
14	17	1.0	100%	7.2	88.2%	149.3	100%	824.5	100%
15	0	n.c.	0%	n.c.	0%	n.c.	0%	n.c.	0%
16	0	n.c.	0%	n.c.	0%	n.c.	0%	n.c.	0%
17	10	5.3	100%	6.0	100%	147.0	100%	825.5	100%
18	16	1.9	100%	5.3	100%	154.7	100%	832.6	100%
19	20	0.7	100%	5.5	100%	150.3	100%	827.6	100%
20	20	0.4	100%	5.9	100%	151.4	100%	831.1	100%
21	17	4.3	100%	4.7	100%	149.9	100%	826.6	100%
22	11	3.7	100%	5.4	100%	153.7	100%	829.4	100%
23	16	2.0	100%	5.1	100%	154.9	100%	830.0	100%
24	15	3.2	100%	5.4	100%	160.2	100%	836.3	100%
25	17	0.4	100%	5.7	100%	164.0	100%	840.3	100%
26	22	0.3	100%	5.3	100%	154.1	100%	831.4	100%
27	22	0.2	100%	5.5	100%	160.8	100%	838.2	100%
28	11	4.0	100%	5.5	100%	168.7	100%	843.5	100%
29	17	3.4	100%	5.1	100%	157.7	100%	834.1	100%
30	13	7.3	100%	5.1	100%	164.6	100%	840.5	100%
31	17	3.4	100%	4.6	100%	171.0	100%	846.6	100%
Tot ore in SR	492								
Minimo		0.1		4.6		144.7		824.5	
Massimo		7.3		9.4		171		846.6	
Medie valide		29		29		29		29	
Ore valide		491	491	489	489	492	492	492	492
Limite mensile									
Media mensile		1.4	99.8%	6.9	99.4%	153.9	100%	832.6	100%

* = media non valida n.p. = non pervenuta {..} = percentuale di validità ! = superato limite di legge n.c. = non calcolabile

AHLSTROM ITALY - RTO

Presentazione mensile dei valori medi giornalieri di emissione di aprile 2022

Giorno	Ore di marcia	CO (mg/Nm³)	ID%	TOC (mg/Nm³)	ID%	Temperatura Camino (°C)	ID%	Temperatura CC (°C)	ID%
01	13	3.0	100%	4.8	100%	166.3	100%	843.6	100%
02	23	0.3	100%	5.8	100%	155.3	100%	837.9	100%
03	20	0.3	95%	5.7	95%	154.4	100%	835.3	100%
04	9	13.9	88.9%	4.9	88.9%	148.7	100%	822.9	100%
05	17	3.6	100%	5.3	100%	164.4	100%	841.3	100%
06	21	2.3	100%	4.9	100%	166.1	100%	841.7	100%
07	20	2.3	100%	4.9	100%	161.3	100%	837.9	100%
08	14	4.5	92.9%	5.1	92.9%	160.0	100%	835.4	100%
09	22	0.5	100%	5.9	100%	156.7	100%	836.0	100%
10	23	0.1	100%	6.0	100%	154.7	100%	834.5	100%
11	16	2.4	100%	5.1	100%	153.1	100%	829.8	100%
12	15	3.6	100%	5.0	100%	161.3	100%	836.7	100%
13	13	4.4	100%	5.4	100%	154.9	100%	830.8	100%
14	7	0.9	100%	6.7	100%	156.9	100%	837.2	100%
15	17	1.4	100%	5.9	100%	160.9	100%	837.5	100%
16	24	1.0	100%	6.1	100%	150.2	100%	829.3	100%
17	14	1.3	100%	5.2	100%	154.3	100%	832.0	100%
18	17	0.8	100%	4.9	100%	161.0	100%	839.7	100%
19	4	n.c.	100%	n.c.	100%	n.c.	100%	n.c.	100%
20	20	4.2	100%	4.4	100%	158.0	100%	833.2	100%
21	16	2.7	100%	4.3	100%	152.2	100%	827.9	100%
22	16	3.9	100%	4.7	100%	157.7	100%	832.6	100%
23	23	2.3	100%	4.4	100%	148.7	100%	827.1	100%
24	19	1.5	100%	5.6	100%	152.3	100%	834.8	100%
25	23	1.9	100%	5.1	100%	152.8	100%	831.8	100%
26	19	4.8	100%	4.9	100%	153.0	100%	827.9	100%
27	21	4.8	100%	5.6	100%	160.2	100%	837.7	100%
28	19	8.3	100%	5.3	100%	151.3	100%	825.0	100%
29	19	2.9	100%	5.2	100%	152.4	100%	829.1	100%
30	23	1.7	100%	5.7	100%	154.3	100%	834.0	100%
Tot ore in SR	527								
Minimo		0.1		4.3		148.7		822.9	
Massimo		13.9		6.7		166.3		843.6	
Medie valide		29		29		29		29	
Ore valide		524	524	524	524	527	527	527	527
Limite mensile									
Media mensile		2.7	99.4%	5.3	99.4%	156.2	100%	833.8	100%

* = media non valida n.p. = non pervenuta {..} = percentuale di validità ! = superato limite di legge n.c. = non calcolabile

AHLSTROM ITALY - RTO

Presentazione mensile dei valori medi giornalieri di emissione di maggio 2022

Giorno	Ore di marcia	CO (mg/Nm³)	ID%	TOC (mg/Nm³)	ID%	Temperatura Camino (°C)	ID%	Temperatura CC (°C)	ID%
01	16	1.8	100%	5.5	100%	151.6	100%	829.0	100%
02	20	4.3	100%	5.2	100%	152.8	100%	828.0	100%
03	19	2.7	100%	5.3	100%	158.7	100%	833.3	100%
04	20	4.4	100%	5.1	100%	159.1	100%	833.0	100%
05	20	3.9	100%	4.6	100%	160.4	100%	835.5	100%
06	20	9.0	100%	4.0	100%	155.0	100%	825.2	100%
07	22	1.8	100%	5.9	100%	151.8	100%	828.4	100%
08	20	1.9	100%	5.5	100%	151.2	100%	830.0	100%
09	16	8.7	100%	4.9	100%	167.8	100%	840.1	100%
10	16	3.9	100%	5.4	100%	170.9	100%	843.6	100%
11	15	1.8	100%	6.6	100%	185.2	100%	858.6	100%
12	18	3.5	100%	8.2	100%	163.8	100%	834.7	100%
13	17	5.3	100%	7.5	100%	157.1	100%	827.7	100%
14	17	3.1	100%	6.2	100%	155.7	100%	830.2	100%
15	21	2.1	100%	6.5	100%	159.2	100%	834.4	100%
16	13	14.0	100%	12.0	100%	154.5	100%	824.5	100%
17	7	3.2	100%	6.2 *	42.9%	150.2	100%	824.1	100%
18	17	2.7	100%	7.1 *	52.9%	174.6	100%	850.8	100%
19	19	2.0	100%	6.1	89.5%	178.3	100%	852.2	100%
20	20	5.4	100%	5.7	100%	171.3	100%	844.1	100%
21	21	2.7	100%	7.0	100%	154.9	100%	834.4	100%
22	24	2.7	100%	6.8	100%	156.5	100%	834.7	100%
23	17	4.7	100%	5.6	100%	170.4	100%	844.9	100%
24	22	6.6	100%	5.9	100%	162.3	100%	836.0	100%
25	17	8.0	100%	5.0	100%	169.0	100%	840.5	100%
26	18	5.0	94.4%	5.0	94.4%	170.9	100%	840.8	100%
27	20	5.0	100%	5.3	100%	171.4	100%	842.0	100%
28	20	2.9	100%	5.7	100%	157.7	100%	830.9	100%
29	22	1.5	100%	5.7	100%	156.0	100%	836.2	100%
30	18	4.0	100%	4.9	100%	156.5	100%	828.8	100%
31	21	4.0	100%	5.8	100%	162.8	100%	838.9	100%
Tot ore in SR	573								
Minimo		1.5		4		150.2		824.1	
Massimo		14		12		185.2		858.6	
Medie valide		31		29		31		31	
Ore valide		572	572	558	558	573	573	573	573
Limite mensile									
Media mensile		4.2	99.8%	5.9	97.4%	161.7	100%	836.0	100%

* = media non valida n.p. = non pervenuta {..} = percentuale di validità ! = superato limite di legge n.c. = non calcolabile

AHLSTROM ITALY - RTO

Presentazione mensile dei valori medi giornalieri di emissione di giugno 2022

Giorno	Ore di marcia	CO (mg/Nm³)	ID%	TOC (mg/Nm³)	ID%	Temperatura Camino (°C)	ID%	Temperatura CC (°C)	ID%
01	15	4.1	100%	5.6	100%	164.2	100%	837.6	100%
02	20	2.1	100%	6.4	100%	155.2	100%	835.4	100%
03	18	6.5	100%	5.7	100%	169.2	100%	843.6	100%
04	20	3.1	95%	6.5	95%	163.1	100%	843.4	100%
05	22	2.8	100%	6.7	100%	171.2	100%	851.6	100%
06	21	3.6	100%	5.7	100%	176.1	100%	850.1	100%
07	21	5.7	100%	6.0	100%	167.3	100%	843.5	100%
08	17	5.0	100%	5.4	100%	163.0	100%	834.1	100%
09	21	2.3	100%	5.8	100%	180.9	100%	854.0	100%
10	17	4.3	100%	5.9	100%	178.1	100%	850.6	100%
11	17	1.9	100%	6.8	100%	159.6	100%	839.8	100%
12	23	2.1	100%	6.9	100%	156.1	100%	829.7	100%
13	12	8.0	100%	5.8	100%	170.7	100%	837.9	100%
14	13	7.0	92.3%	4.9	92.3%	166.7	100%	831.1	100%
15	21	5.2	100%	5.2	100%	172.2	100%	840.9	100%
16	7	4.5	100%	6.2	100%	176.2	100%	844.0	100%
17	12	3.7	100%	6.6	100%	161.1	100%	830.0	100%
18	22	2.6	100%	6.7	100%	162.5	100%	835.4	100%
19	22	2.6	100%	5.7	100%	163.9	100%	840.7	100%
20	19	4.8	100%	6.9	100%	180.8	100%	853.2	100%
21	8	2.7	100%	7.3	100%	159.7	100%	839.5	100%
22	16	3.1	100%	6.4	100%	175.4	100%	853.1	100%
23	19	4.1	100%	5.7	100%	174.0	100%	848.0	100%
24	16	5.5	100%	5.5	81.2%	172.9	100%	842.5	100%
25	17	2.7	100%	6.9	100%	154.9	100%	828.5	100%
26	21	2.6	100%	7.6	100%	153.9	100%	831.2	100%
27	16	8.2	100%	6.3	100%	174.2	100%	842.6	100%
28	17	1.9	100%	5.5	82.4%	164.8	100%	836.8	100%
29	15	2.3	100%	5.3	86.7%	170.9	100%	840.4	100%
30	21	6.5	100%	5.7	100%	170.7	100%	842.3	100%
Tot ore in SR	526								
Minimo		1.9		4.9		153.9		828.5	
Massimo		8.2		7.6		180.9		854	
Medie valide		30		30		30		30	
Ore valide		524	524	516	516	526	526	526	526
Limite mensile									
Media mensile		3.9	99.6%	6.1	98.1%	167.5	100%	841.3	100%

* = media non valida n.p. = non pervenuta {..} = percentuale di validità ! = superato limite di legge n.c. = non calcolabile

AHLSTROM ITALY - RTO

Presentazione mensile dei valori medi giornalieri di emissione di luglio 2022

Giorno	Ore di marcia	CO (mg/Nm³)	ID%	TOC (mg/Nm³)	ID%	Temperatura Camino (°C)	ID%	Temperatura CC (°C)	ID%
01	18	8.7	100%	5.3	100%	176.8	100%	846.0	100%
02	18	2.6	100%	7.0	100%	176.1	100%	852.2	100%
03	23	2.9	100%	7.2	100%	162.1	100%	840.5	100%
04	11	10.0	100%	5.5	100%	160.8	100%	831.6	100%
05	16	9.3	93.8%	5.6	93.8%	164.1	100%	832.5	100%
06	20	14.8	100%	5.3	100%	166.8	100%	833.7	100%
07	23	4.9	100%	6.2	100%	176.8	100%	847.3	100%
08	17	3.9	100%	6.5	100%	185.5	100%	856.3	100%
09	21	2.0	100%	6.5	100%	160.6	100%	834.6	100%
10	22	2.4	100%	6.3	100%	158.8	100%	832.6	100%
11	16	5.8	100%	5.8	100%	171.6	100%	843.7	100%
12	15	5.1	100%	6.6	100%	181.2	100%	857.6	100%
13	18	6.7	100%	5.8	100%	174.3	100%	844.9	100%
14	20	5.0	100%	6.3	100%	177.2	100%	850.1	100%
15	14	10.9	100%	6.0	100%	165.0	100%	832.3	100%
16	24	2.8	100%	7.0	100%	156.7	100%	833.2	100%
17	20	3.0	100%	6.9	100%	160.6	100%	831.7	100%
18	18	5.1	100%	6.2	100%	159.2	100%	826.8	100%
19	11	14.6	100%	5.5	100%	162.1	100%	823.7	100%
20	16	5.4	100%	5.8	100%	164.2	100%	830.3	100%
21	4	n.c.	100%	n.c.	100%	n.c.	100%	n.c.	100%
22	14	3.3	100%	7.5	100%	160.0	100%	829.4	100%
23	21	3.3	100%	6.8	100%	167.2	100%	844.0	100%
24	24	3.3	100%	7.2	100%	163.4	100%	840.0	100%
25	17	11.2	100%	5.1	100%	162.7	100%	828.8	100%
26	21	8.0	100%	7.1	100%	156.2	100%	826.3	100%
27	14	11.0	100%	5.7	100%	153.9	100%	821.7	100%
28	18	6.3	100%	6.4	100%	162.6	100%	836.5	100%
29	18	3.4	100%	5.3	100%	155.7	100%	826.5	100%
30	19	2.6	100%	6.7	100%	160.4	100%	836.1	100%
31	19	2.0	100%	6.7	100%	164.5	100%	841.1	100%
Tot ore in SR	550								
Minimo		2		5.1		153.9		821.7	
Massimo		14.8		7.5		185.5		857.6	
Medie valide		30		30		30		30	
Ore valide		549	549	549	549	550	550	550	550
Limite mensile									
Media mensile		5.6	99.8%	6.3	99.8%	165.5	100%	837.4	100%

* = media non valida n.p. = non pervenuta {..} = percentuale di validità ! = superato limite di legge n.c. = non calcolabile

AHLSTROM ITALY - RTO

Presentazione mensile dei valori medi giornalieri di emissione di agosto 2022

Giorno	Ore di marcia	CO (mg/Nm³)	ID%	TOC (mg/Nm³)	ID%	Temperatura Camino (°C)	ID%	Temperatura CC (°C)	ID%
01	21	3.1	100%	6.9	100%	170.7	100%	846.6	100%
02	21	5.3	100%	5.6	100%	166.3	100%	838.3	100%
03	21	3.8	100%	5.5	100%	169.7	100%	839.8	100%
04	14	6.7	92.9%	5.4	92.9%	167.7	100%	833.6	100%
05	22	6.7	100%	5.9	100%	173.4	100%	843.5	100%
06	23	1.6	100%	4.4	91.3%	170.4	100%	848.5	100%
07	23	2.5	100%	7.0	100%	157.4	100%	834.4	100%
08	16	3.3	100%	6.3	100%	157.5	100%	832.3	100%
09	4	n.c.	100%	n.c.	100%	n.c.	100%	n.c.	100%
10	0	n.c.	0%	n.c.	0%	n.c.	0%	n.c.	0%
11	0	n.c.	0%	n.c.	0%	n.c.	0%	n.c.	0%
12	0	n.c.	0%	n.c.	0%	n.c.	0%	n.c.	0%
13	0	n.c.	0%	n.c.	0%	n.c.	0%	n.c.	0%
14	0	n.c.	0%	n.c.	0%	n.c.	0%	n.c.	0%
15	0	n.c.	0%	n.c.	0%	n.c.	0%	n.c.	0%
16	0	n.c.	0%	n.c.	0%	n.c.	0%	n.c.	0%
17	0	n.c.	0%	n.c.	0%	n.c.	0%	n.c.	0%
18	0	n.c.	0%	n.c.	0%	n.c.	0%	n.c.	0%
19	12	2.8	100%	2.3	100%	152.7	100%	832.5	100%
20	15	2.2	100%	2.5	100%	148.6	100%	827.3	100%
21	23	2.0	100%	2.4	100%	147.5	100%	828.7	100%
22	18	2.6	100%	2.1	100%	148.2	100%	829.1	100%
23	18	2.5	100%	2.1	100%	147.4	100%	827.9	100%
24	22	1.4	100%	2.8	100%	155.1	100%	835.9	100%
25	15	2.4	100%	3.1	100%	153.4	100%	835.6	100%
26	21	2.2	100%	3.0	100%	162.8	100%	843.4	100%
27	23	2.9	100%	2.9	100%	157.4	100%	839.0	100%
28	15	2.5	100%	2.7	100%	154.6	100%	833.7	100%
29	19	2.8	100%	2.6	100%	152.9	100%	831.2	100%
30	13	2.9	100%	2.6	100%	155.6	100%	835.0	100%
31	20	2.6	100%	2.7	100%	160.2	100%	839.6	100%
Tot ore in SR	399								
Minimo		1.4		2.1		147.4		827.3	
Massimo		6.7		7		173.4		848.5	
Medie valide		21		21		21		21	
Ore valide		398	398	396	396	399	399	399	399
Limite mensile									
Media mensile		3.0	99.7%	4.0	99.2%	159.1	100%	836.5	100%

* = media non valida n.p. = non pervenuta {..} = percentuale di validità ! = superato limite di legge n.c. = non calcolabile

AHLSTROM ITALY - RTO

Presentazione mensile dei valori medi giornalieri di emissione di settembre 2022

Giorno	Ore di marcia	CO (mg/Nm³)	ID%	TOC (mg/Nm³)	ID%	Temperatura Camino (°C)	ID%	Temperatura CC (°C)	ID%
01	22	2.9	100%	3.1	100%	159.8	100%	841.5	100%
02	21	2.1	100%	3.0	100%	154.7	100%	836.4	100%
03	21	2.4	100%	3.2	100%	149.3	100%	832.6	100%
04	19	2.7	100%	2.5	100%	149.9	100%	829.9	100%
05	21	2.3	100%	3.0	100%	156.9	100%	837.0	100%
06	20	2.3	100%	3.5	100%	163.6	100%	845.2	100%
07	18	1.9	100%	3.2	100%	160.7	100%	841.9	100%
08	22	3.3	100%	2.6	100%	154.5	100%	833.4	100%
09	24	2.3	100%	2.8	100%	154.5	100%	835.7	100%
10	23	1.7	100%	2.3	100%	150.2	100%	829.0	100%
11	19	1.3	100%	2.7	100%	155.1	100%	834.4	100%
12	17	1.7	100%	3.0	100%	154.1	100%	835.1	100%
13	20	1.9	100%	2.8	100%	151.9	100%	831.9	100%
14	17	2.1	94.1%	2.9	94.1%	155.8	100%	835.2	100%
15	21	2.4	100%	3.0	100%	156.9	100%	836.7	100%
16	22	1.5	100%	2.4	100%	155.4	100%	834.9	100%
17	24	0.0	100%	3.2	100%	167.2	100%	848.9	100%
18	22	0.4	100%	2.8	100%	157.9	100%	838.6	100%
19	19	0.5	100%	2.9	100%	159.1	100%	839.2	100%
20	5	n.c.	100%	n.c.	100%	n.c.	100%	n.c.	100%
21	0	n.c.	0%	n.c.	0%	n.c.	0%	n.c.	0%
22	14	2.3	100%	2.9	100%	160.0	100%	842.0	100%
23	22	1.8	100%	2.8	100%	148.6	100%	829.1	100%
24	19	1.4	94.7%	3.0	94.7%	149.9	100%	831.4	100%
25	14	1.3	100%	2.8	100%	153.3	100%	834.3	100%
26	22	1.3	100%	2.9	100%	151.0	100%	834.1	100%
27	20	2.5	95%	2.6	95%	151.8	100%	833.6	100%
28	23	0.8	100%	2.5	100%	148.3	100%	829.4	100%
29	21	1.2	100%	2.5	100%	152.9	100%	834.9	100%
30	22	1.2	100%	2.6	100%	147.6	100%	829.8	100%
Tot ore in SR	574								
Minimo		0		2.3		147.6		829	
Massimo		3.3		3.5		167.2		848.9	
Medie valide		28		28		28		28	
Ore valide		571	571	571	571	574	574	574	574
Limite mensile									
Media mensile		1.8	99.5%	2.8	99.5%	154.6	100%	835.5	100%

* = media non valida n.p. = non pervenuta {..} = percentuale di validità ! = superato limite di legge n.c. = non calcolabile

AHLSTROM ITALY - RTO

Presentazione mensile dei valori medi giornalieri di emissione di ottobre 2022

Giorno	Ore di marcia	CO (mg/Nm³)	ID%	TOC (mg/Nm³)	ID%	Temperatura Camino (°C)	ID%	Temperatura CC (°C)	ID%
01	20	1.8	100%	3.4	100%	155.1	100%	838.6	100%
02	23	1.9	100%	3.5	100%	157.1	100%	840.2	100%
03	22	1.4	100%	3.1	100%	158.4	100%	840.2	100%
04	22	2.0	100%	3.4	86.4%	152.0	100%	832.9	100%
05	13	2.3	100%	4.7	100%	154.1	100%	836.5	100%
06	14	2.7	100%	4.3	100%	151.4	100%	830.3	100%
07	17	2.2	100%	4.6	94.1%	150.9	100%	832.7	100%
08	19	2.2	100%	4.3	73.7%	155.0	100%	836.7	100%
09	23	1.9	100%	4.9	100%	152.5	100%	835.5	100%
10	19	1.8	100%	4.5	100%	148.3	100%	830.9	100%
11	21	2.2	100%	4.3	100%	147.0	100%	829.5	100%
12	21	2.3	100%	4.7	100%	149.9	100%	833.0	100%
13	17	2.0	100%	4.9	100%	153.4	100%	835.4	100%
14	20	1.6	100%	4.5	100%	153.8	100%	834.9	100%
15	23	2.1	100%	3.9	100%	148.8	100%	828.3	100%
16	20	2.3	100%	4.3	100%	155.3	100%	835.7	100%
17	23	1.9	100%	4.4	100%	150.3	100%	831.6	100%
18	5	n.c.	100%	n.c.	100%	n.c.	100%	n.c.	100%
19	14	3.0	100%	4.9	100%	152.9	100%	835.9	100%
20	18	1.8	100%	4.6	100%	151.9	100%	833.0	100%
21	21	1.4	95.2%	4.3	95.2%	151.6	100%	831.7	100%
22	20	2.2	100%	4.3	100%	149.1	100%	831.1	100%
23	22	2.0	100%	4.7	100%	153.8	100%	836.1	100%
24	4	n.c.	100%	n.c.	100%	n.c.	100%	n.c.	100%
25	0	n.c.	0%	n.c.	0%	n.c.	0%	n.c.	0%
26	0	n.c.	0%	n.c.	0%	n.c.	0%	n.c.	0%
27	0	n.c.	0%	n.c.	0%	n.c.	0%	n.c.	0%
28	9	2.7	100%	5.4	100%	160.4	100%	842.0	100%
29	21	2.1	100%	4.8	100%	161.3	100%	842.1	100%
30	23	1.9	100%	4.6	100%	159.7	100%	840.8	100%
31	19	1.0	100%	4.8	100%	155.4	100%	837.5	100%
Tot ore in SR	513								
Minimo		1		3.1		147		828.3	
Massimo		3		5.4		161.3		842.1	
Medie valide		26		26		26		26	
Ore valide		512	512	503	503	513	513	513	513
Limite mensile									
Media mensile		2.0	99.8%	4.4	98.1%	153.2	100%	834.9	100%

* = media non valida n.p. = non pervenuta {..} = percentuale di validità ! = superato limite di legge n.c. = non calcolabile

AHLSTROM ITALY - RTO

Presentazione mensile dei valori medi giornalieri di emissione di novembre 2022

Giorno	Ore di marcia	CO (mg/Nm³)	ID%	TOC (mg/Nm³)	ID%	Temperatura Camino (°C)	ID%	Temperatura CC (°C)	ID%
01	23	1.3	100%	4.5	100%	149.0	100%	829.6	100%
02	21	1.2	100%	4.6	100%	146.1	100%	828.5	100%
03	22	1.0	100%	4.7	100%	148.4	100%	831.8	100%
04	23	0.9	100%	4.5	100%	152.9	100%	835.6	100%
05	20	0.4	100%	4.2	100%	151.1	100%	834.1	100%
06	22	0.7	100%	4.7	100%	148.8	100%	832.2	100%
07	20	1.1	100%	4.1	100%	148.3	100%	830.7	100%
08	21	0.7	100%	4.0	100%	152.1	100%	834.6	100%
09	20	1.0	100%	4.5	100%	150.2	100%	832.5	100%
10	18	1.9	100%	4.3	100%	145.8	100%	828.4	100%
11	18	1.2	100%	4.5	100%	147.0	100%	830.0	100%
12	24	0.4	100%	4.7	100%	149.2	100%	832.0	100%
13	18	0.4	100%	4.5	100%	152.6	100%	834.4	100%
14	20	0.5	100%	4.6	100%	151.2	100%	834.2	100%
15	5	n.c.	100%	n.c.	100%	n.c.	100%	n.c.	100%
16	8	1.3	100%	4.0	100%	145.7	100%	828.2	100%
17	18	1.1	100%	4.1	100%	144.8	100%	828.0	100%
18	24	0.4	100%	5.0	100%	156.6	100%	840.7	100%
19	18	0.4	100%	4.4	100%	152.3	100%	835.3	100%
20	21	0.5	100%	4.2	100%	155.1	100%	836.5	100%
21	10	0.1	100%	4.0	100%	149.1	100%	831.2	100%
22	0	n.c.	0%	n.c.	0%	n.c.	0%	n.c.	0%
23	0	n.c.	0%	n.c.	0%	n.c.	0%	n.c.	0%
24	0	n.c.	0%	n.c.	0%	n.c.	0%	n.c.	0%
25	0	n.c.	0%	n.c.	0%	n.c.	0%	n.c.	0%
26	0	n.c.	0%	n.c.	0%	n.c.	0%	n.c.	0%
27	0	n.c.	0%	n.c.	0%	n.c.	0%	n.c.	0%
28	0	n.c.	0%	n.c.	0%	n.c.	0%	n.c.	0%
29	14	0.4	100%	4.1	100%	147.8	100%	830.6	100%
30	20	0.2	95%	4.2	95%	146.0	100%	828.2	100%
Tot ore in SR	428								
Minimo		0.1		4		144.8		828	
Massimo		1.9		5		156.6		840.7	
Medie valide		22		22		22		22	
Ore valide		427	427	427	427	428	428	428	428
Limite mensile									
Media mensile		0.8	99.8%	4.4	99.8%	149.8	100%	832.4	100%

* = media non valida n.p. = non pervenuta {..} = percentuale di validità ! = superato limite di legge n.c. = non calcolabile

AHLSTROM ITALY - RTO

Presentazione mensile dei valori medi giornalieri di emissione di dicembre 2022

Giorno	Ore di marcia	CO (mg/Nm³)	ID%	TOC (mg/Nm³)	ID%	Temperatura Camino (°C)	ID%	Temperatura CC (°C)	ID%
01	21	0.1	100%	4.3	100%	145.1	100%	827.4	100%
02	24	0.1	100%	3.9	100%	147.1	100%	829.8	100%
03	23	0.2	100%	3.9	100%	147.2	100%	829.5	100%
04	19	0.9	100%	4.2	100%	149.2	100%	831.8	100%
05	20	0.9	100%	4.0	100%	152.1	100%	831.9	100%
06	20	0.7	100%	3.9	100%	146.9	100%	828.4	100%
07	20	0.3	100%	3.5	100%	148.1	100%	830.9	100%
08	23	0.3	100%	3.5	100%	147.4	100%	830.0	100%
09	22	0.3	100%	3.7	100%	148.1	100%	829.5	100%
10	21	0.6	100%	4.1	100%	151.3	100%	833.9	100%
11	20	0.2	100%	4.2	100%	149.6	100%	831.9	100%
12	16	0.1	100%	4.5	100%	147.8	100%	832.2	100%
13	23	0.1	100%	4.7	100%	148.0	100%	832.7	100%
14	22	0.0	100%	4.2	100%	147.5	100%	830.4	100%
15	18	0.1	100%	4.4	100%	153.3	100%	837.3	100%
16	23	0.3	100%	4.7	100%	152.9	100%	837.7	100%
17	21	0.8	100%	4.2	100%	149.0	100%	830.9	100%
18	6	0.1	100%	4.8	100%	144.9	100%	829.0	100%
19	0	n.c.	0%	n.c.	0%	n.c.	0%	n.c.	0%
20	0	n.c.	0%	n.c.	0%	n.c.	0%	n.c.	0%
21	0	n.c.	0%	n.c.	0%	n.c.	0%	n.c.	0%
22	0	n.c.	0%	n.c.	0%	n.c.	0%	n.c.	0%
23	0	n.c.	0%	n.c.	0%	n.c.	0%	n.c.	0%
24	0	n.c.	0%	n.c.	0%	n.c.	0%	n.c.	0%
25	0	n.c.	0%	n.c.	0%	n.c.	0%	n.c.	0%
26	0	n.c.	0%	n.c.	0%	n.c.	0%	n.c.	0%
27	0	n.c.	0%	n.c.	0%	n.c.	0%	n.c.	0%
28	0	n.c.	0%	n.c.	0%	n.c.	0%	n.c.	0%
29	0	n.c.	0%	n.c.	0%	n.c.	0%	n.c.	0%
30	0	n.c.	0%	n.c.	0%	n.c.	0%	n.c.	0%
31	0	n.c.	0%	n.c.	0%	n.c.	0%	n.c.	0%
Tot ore in SR	362								
Minimo		0		3.5		144.9		827.4	
Massimo		0.9		4.8		153.3		837.7	
Medie valide		18		18		18		18	
Ore valide		362	362	362	362	362	362	362	362
Limite mensile									
Media mensile		0.3	100%	4.1	100%	148.8	100%	831.5	100%

* = media non valida n.p. = non pervenuta {..} = percentuale di validità ! = superato limite di legge n.c. = non calcolabile

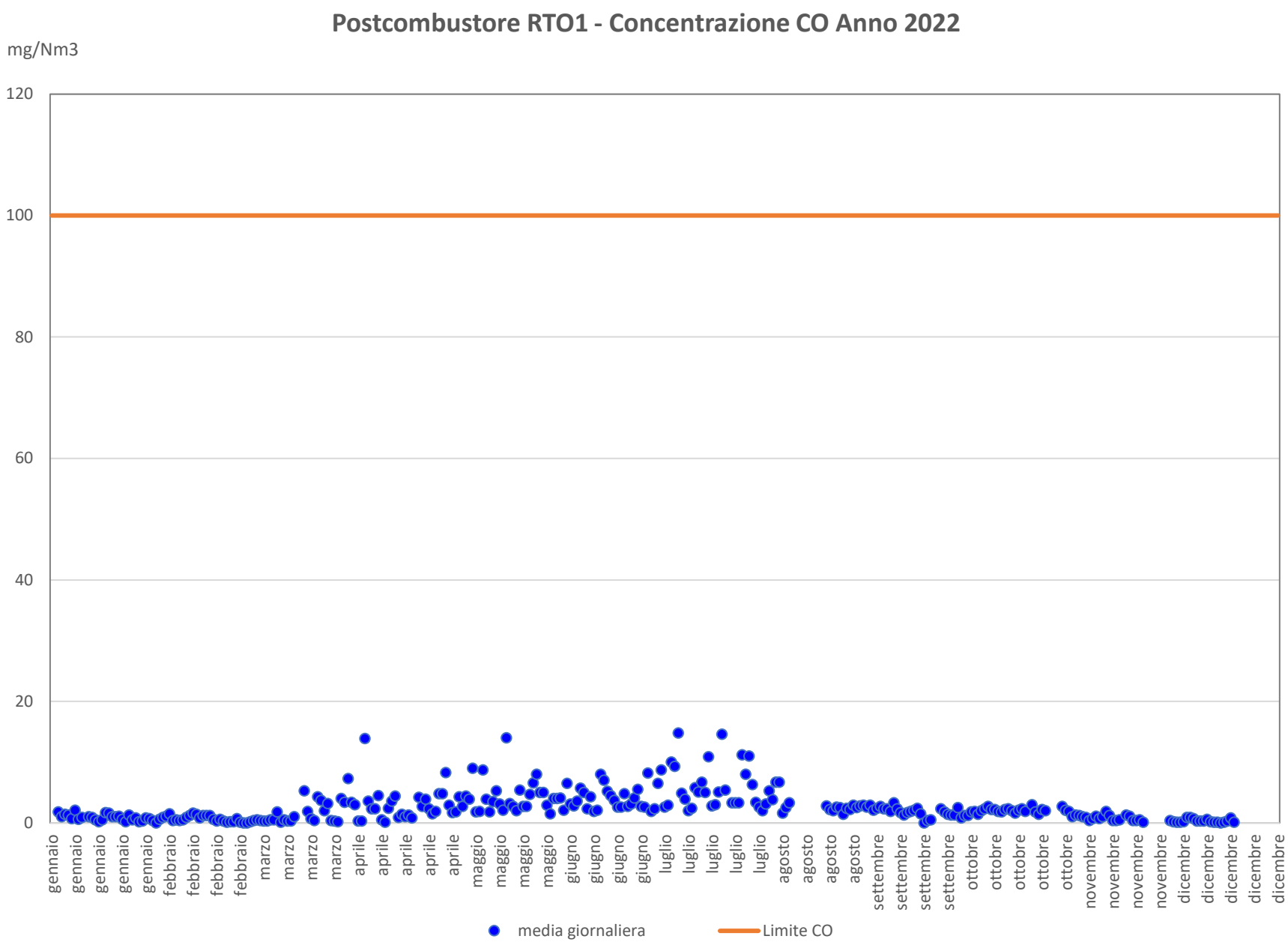
Postcombustore RTO1 - Concentrazione CO Anno 2022
mg/Nm3
120
100
80
60
40
20
0
gennaio
febbraio
marzo
aprile
maggio
giugno
luglio
agosto
settembre
ottobre
novembre
dicembre
media giornaliera
Limite CO

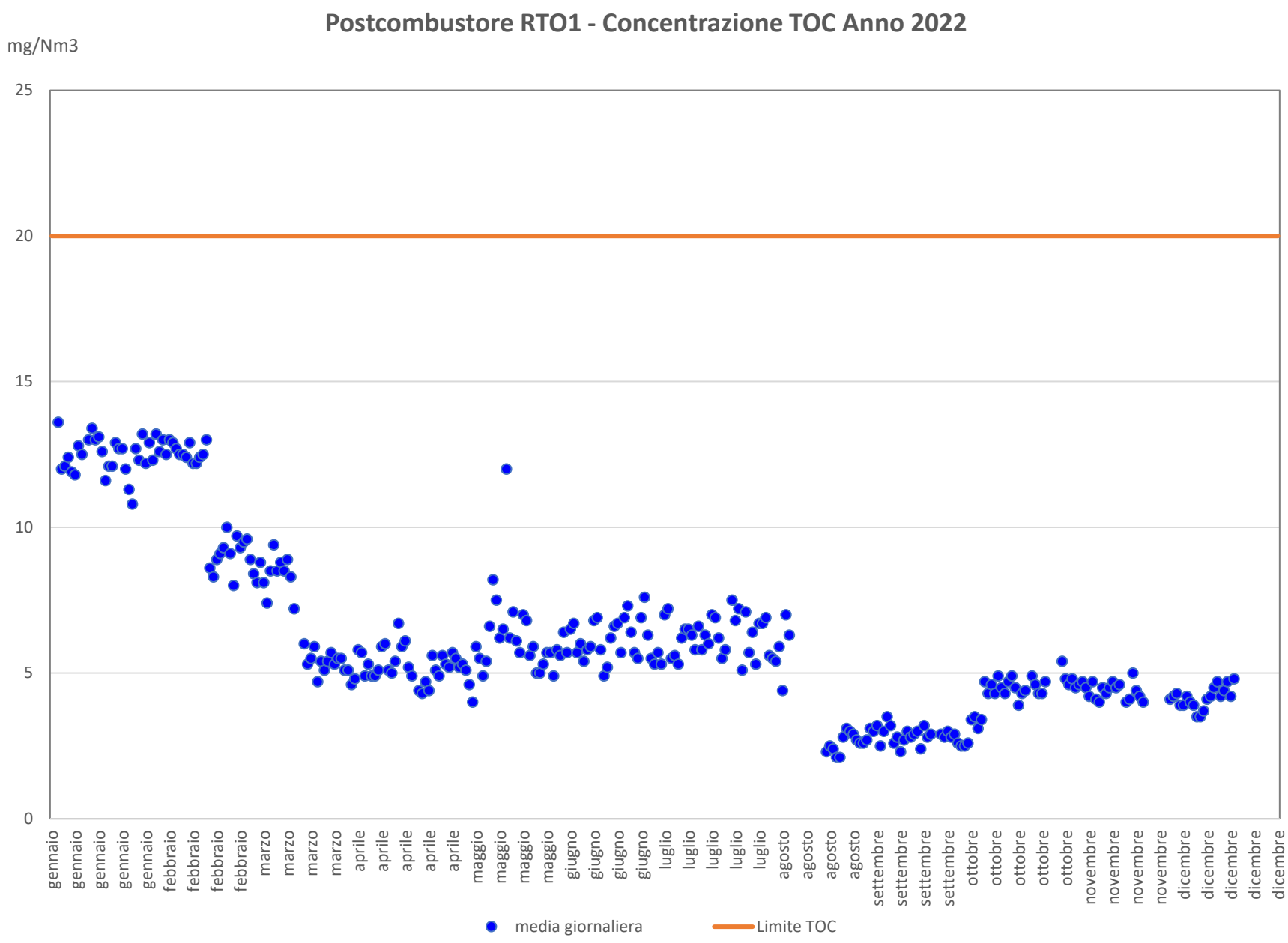
Postcombustore RTO1 - Concentrazione TOC Anno 2022
mg/Nm3
25
20
15
10
5
0
gennaio
febbraio
marzo
aprile
maggio
giugno
luglio
agosto
settembre
ottobre
novembre
dicembre
media giornaliera
Limite TOC

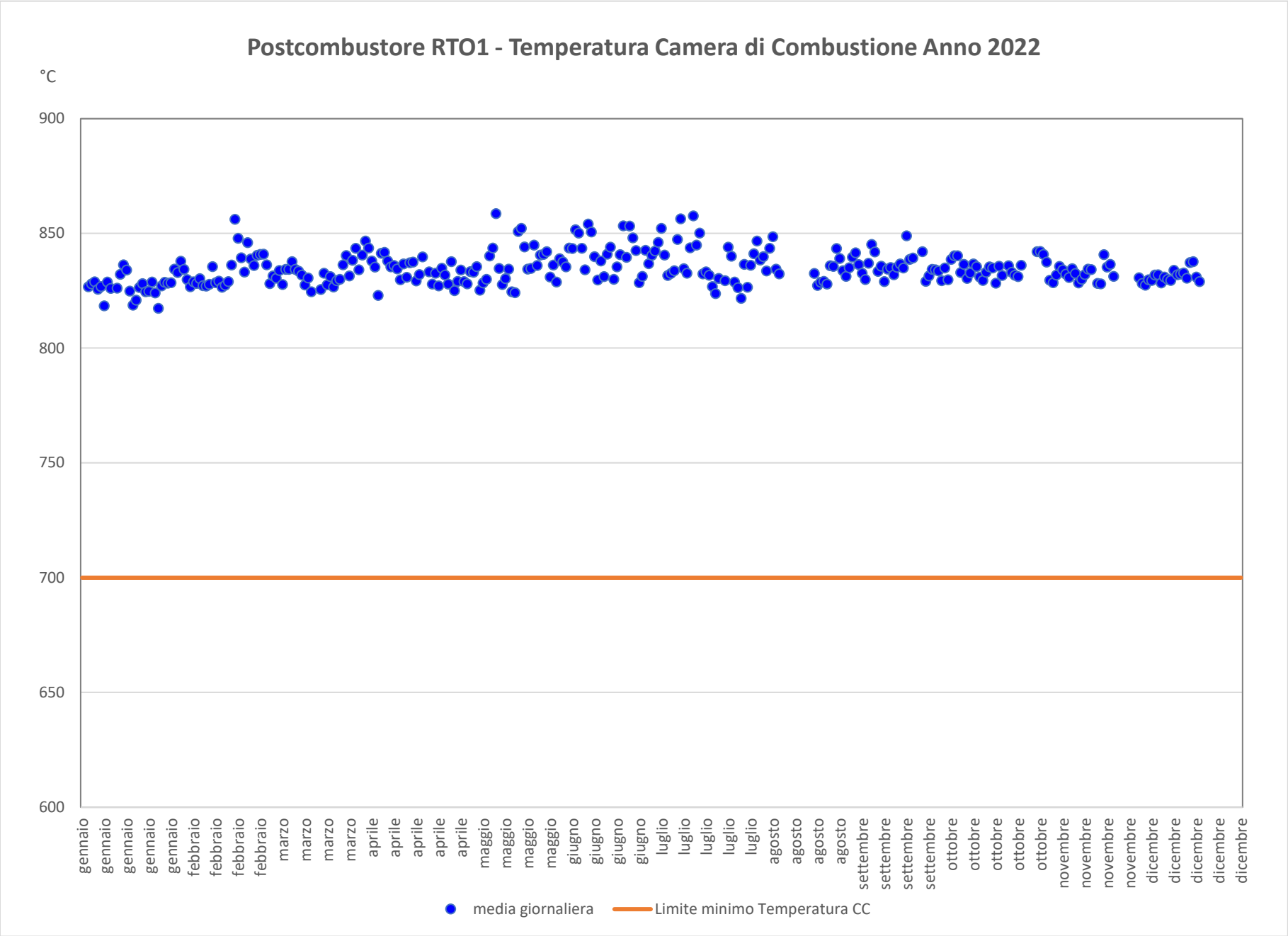
Postcombustore RTO1 - Temperatura Camera di Combustione Anno 2022
°C
900
850
800
750
700
650
600
gennaio
febbraio
marzo
aprile
maggio
giugno
luglio
agosto
settembre
ottobre
novembre
dicembre
media giornaliera
Limite minimo Temperatura CC

AHLSTROM ITALY - RTO2

Presentazione annuale dei valori medi mensili di emissione

Anno: 2022

Mese	CO (mg/Nm³)	ID%	TOC (mg/Nm³)	ID%	Temperatura Camino (°C)	ID%	Temperatura CC (°C)	ID%
gennaio	7.6	99.8%	6.4	99.8%	126.2	100%	856.4	100%
febbraio	6.7	99.8%	6.8	99.1%	129.7	100%	853.4	100%
marzo	4.9	99.5%	7.0	99.7%	129.6	100%	857.0	100%
aprile	7.1	99.6%	7.4	99.6%	129.3	100%	851.1	100%
maggio	7.5	99.8%	7.6	99.8%	130.1	100%	850.9	100%
giugno	7.4	99.6%	8.1	99.6%	130.6	100%	850.1	100%
luglio	5.6	99.8%	7.5	99.8%	131.1	100%	850.0	100%
agosto	6.8	99.3%	7.4	99.3%	130.2	100%	850.0	100%
settembre	7.2	99.8%	7.5	99.8%	127.5	100%	848.6	100%
ottobre	7.9	99.2%	7.5	99.2%	127.3	100%	848.1	100%
novembre	8.4	99.8%	7.5	99.8%	127.3	100%	848.3	100%
dicembre	7.9	100%	7.3	100%	127.1	100%	847.8	100%
Minimo	4.9		6.4		126.2		847.8	
Massimo	8.4		8.1		131.1		857	
Media annuale	7.0	99.7%	7.3	99.6%	128.9	100%	851.2	100%

* = media non valida n.p. = non pervenuta {..} = percentuale di validità ! = superato limite di legge n.c. = non calcolabile

AHLSTROM ITALY - RTO2

Presentazione mensile dei valori medi giornalieri di emissione di gennaio 2022

Giorno	Ore di marcia	CO (mg/Nm³)	ID%	TOC (mg/Nm³)	ID%	Temperatura Camino (°C)	ID%	Temperatura CC (°C)	ID%
01	0	n.c.	0%	n.c.	0%	n.c.	0%	n.c.	0%
02	0	n.c.	0%	n.c.	0%	n.c.	0%	n.c.	0%
03	7	9.1	100%	6.0	100%	126.3	100%	845.7	100%
04	17	6.6	100%	5.7	100%	128.5	100%	861.7	100%
05	21	8.8	100%	5.7	100%	128.3	100%	864.9	100%
06	22	12.7	100%	5.8	100%	129.1	100%	848.6	100%
07	22	10.1	100%	6.1	100%	129.1	100%	847.9	100%
08	16	11.0	100%	6.1	100%	128.6	100%	859.5	100%
09	16	8.0	100%	5.9	100%	128.3	100%	863.0	100%
10	16	11.8	100%	6.7	100%	124.6	100%	842.5	100%
11	15	9.7	100%	6.2	100%	124.1	100%	849.7	100%
12	18	10.5	100%	6.1	100%	108.3	100%	862.9	100%
13	19	8.2	100%	6.6	100%	106.4	100%	859.5	100%
14	21	4.9	100%	7.4	100%	114.3	100%	855.2	100%
15	24	4.8	100%	7.3	100%	128.6	100%	860.0	100%
16	18	6.4	100%	6.8	100%	128.5	100%	856.0	100%
17	23	4.6	100%	7.1	100%	128.2	100%	863.5	100%
18	20	7.1	100%	7.1	100%	128.5	100%	849.0	100%
19	24	6.4	100%	6.4	100%	128.2	100%	848.0	100%
20	20	9.6	100%	6.4	100%	128.7	100%	839.6	100%
21	16	7.3	93.8%	6.3	93.8%	128.8	100%	851.5	100%
22	15	6.3	100%	6.1	100%	128.8	100%	864.1	100%
23	20	6.1	100%	6.0	100%	128.8	100%	861.7	100%
24	17	5.4	100%	6.2	100%	128.5	100%	864.8	100%
25	17	4.1	100%	5.5	100%	129.0	100%	862.0	100%
26	11	7.8	100%	6.1	100%	128.8	100%	855.3	100%
27	18	5.9	100%	6.4	100%	128.7	100%	862.9	100%
28	4	n.c.	100%	n.c.	100%	n.c.	100%	n.c.	100%
29	15	6.1	100%	6.3	100%	128.7	100%	864.8	100%
30	22	6.0	100%	6.4	100%	128.4	100%	864.2	100%
31	19	8.8	100%	6.7	100%	128.5	100%	846.9	100%
Tot ore in SR	513								
Minimo		4.1		5.5		106.4		839.6	
Massimo		12.7		7.4		129.1		864.9	
Medie valide		28		28		28		28	
Ore valide		512	512	512	512	513	513	513	513
Limite mensile									
Media mensile		7.6	99.8%	6.4	99.8%	126.2	100%	856.4	100%

* = media non valida n.p. = non pervenuta {..} = percentuale di validità ! = superato limite di legge n.c. = non calcolabile

AHLSTROM ITALY - RTO2

Presentazione mensile dei valori medi giornalieri di emissione di febbraio 2022

Giorno	Ore di marcia	CO (mg/Nm³)	ID%	TOC (mg/Nm³)	ID%	Temperatura Camino (°C)	ID%	Temperatura CC (°C)	ID%
01	18	4.5	100%	7.7	100%	128.5	100%	860.2	100%
02	21	6.4	100%	6.5	100%	129.9	100%	855.2	100%
03	22	6.7	100%	7.1	100%	129.2	100%	842.7	100%
04	17	6.8	100%	6.5	88.2%	129.7	100%	849.9	100%
05	19	6.4	100%	6.4	100%	130.0	100%	863.2	100%
06	18	5.0	100%	6.6	100%	129.2	100%	853.3	100%
07	21	5.4	100%	6.6	100%	129.2	100%	856.3	100%
08	23	4.6	100%	6.5	100%	130.4	100%	863.0	100%
09	20	5.8	100%	6.6	100%	130.1	100%	854.0	100%
10	16	9.2	100%	6.6	100%	131.0	100%	841.2	100%
11	21	4.8	100%	6.3	100%	130.4	100%	862.0	100%
12	20	5.5	100%	6.2	100%	130.3	100%	860.9	100%
13	18	5.2	100%	6.9	100%	129.4	100%	854.8	100%
14	22	7.6	100%	6.7	100%	129.2	100%	843.6	100%
15	24	9.9	100%	6.7	100%	129.2	100%	840.0	100%
16	6	12.9	100%	6.6	100%	130.2	100%	840.1	100%
17	5	n.c.	80%	n.c.	80%	n.c.	100%	n.c.	100%
18	21	24.7	100%	7.1	100%	129.9	100%	839.6	100%
19	19	7.0	100%	7.5	100%	128.3	100%	839.4	100%
20	20	4.2	100%	6.3	100%	130.4	100%	861.3	100%
21	22	4.4	100%	6.5	100%	130.4	100%	862.5	100%
22	20	6.0	100%	7.3	100%	130.6	100%	848.2	100%
23	20	5.6	100%	6.8	100%	130.1	100%	851.6	100%
24	17	5.1	100%	7.3	100%	129.5	100%	851.7	100%
25	16	4.6	100%	6.7	100%	130.0	100%	860.4	100%
26	22	4.3	100%	7.4	90.9%	128.8	100%	854.8	100%
27	21	4.9	100%	7.0	100%	129.1	100%	856.7	100%
28	24	4.8	100%	6.4	100%	130.1	100%	863.5	100%
Tot ore in SR	533								
Minimo		4.2		6.2		128.3		839.4	
Massimo		24.7		7.7		131		863.5	
Medie valide		27		27		27		27	
Ore valide		532	532	528	528	533	533	533	533
Limite mensile									
Media mensile		6.7	99.8%	6.8	99.1%	129.7	100%	853.4	100%

* = media non valida n.p. = non pervenuta {..} = percentuale di validità ! = superato limite di legge n.c. = non calcolabile

AHLSTROM ITALY - RTO2

Presentazione mensile dei valori medi giornalieri di emissione di marzo 2022

Giorno	Ore di marcia	CO (mg/Nm³)	ID%	TOC (mg/Nm³)	ID%	Temperatura Camino (°C)	ID%	Temperatura CC (°C)	ID%
01	21	4.9	100%	7.2	100%	130.1	100%	855.4	100%
02	17	7.6	100%	7.0	100%	129.2	100%	852.7	100%
03	21	5.1	100%	6.5	100%	130.3	100%	864.7	100%
04	12	3.5	100%	6.7	100%	129.8	100%	859.6	100%
05	17	2.8	100%	7.2	100%	128.9	100%	863.0	100%
06	22	4.2	100%	7.0	100%	130.1	100%	862.8	100%
07	22	4.9	100%	6.8	100%	129.2	100%	856.8	100%
08	21	3.1	100%	7.0	100%	129.0	100%	862.1	100%
09	19	6.5	100%	7.1	100%	128.7	100%	849.9	100%
10	15	10.2	100%	6.5	100%	129.6	100%	846.0	100%
11	24	4.6	100%	6.3	100%	129.6	100%	860.7	100%
12	21	3.9	100%	6.4	100%	129.9	100%	861.5	100%
13	18	4.9	100%	7.3	100%	129.0	100%	850.6	100%
14	20	4.9	90%	7.4	100%	129.2	100%	853.3	100%
15	12	4.9	100%	6.4	100%	130.1	100%	862.8	100%
16	22	5.9	100%	7.1	100%	128.9	100%	852.4	100%
17	21	6.7	100%	6.7	95.2%	129.8	100%	856.5	100%
18	21	2.8	100%	7.2	100%	128.7	100%	864.0	100%
19	22	5.7	100%	6.8	100%	129.4	100%	853.1	100%
20	23	5.7	100%	7.4	100%	128.5	100%	844.0	100%
21	23	4.8	100%	7.3	100%	128.7	100%	856.8	100%
22	21	5.2	100%	6.5	100%	130.2	100%	860.7	100%
23	18	4.3	100%	6.9	100%	129.9	100%	864.1	100%
24	20	4.6	100%	7.4	100%	132.4	100%	855.1	100%
25	14	5.3	100%	7.3	100%	131.9	100%	846.5	100%
26	21	4.0	100%	6.7	100%	129.8	100%	863.2	100%
27	21	3.0	100%	6.5	100%	129.9	100%	862.1	100%
28	22	6.6	95.5%	6.6	95.5%	130.1	100%	859.7	100%
29	20	3.4	100%	7.3	100%	129.7	100%	860.6	100%
30	13	3.3	100%	7.7	100%	128.7	100%	851.0	100%
31	20	4.7	100%	8.1	100%	128.0	100%	851.2	100%
Tot ore in SR	604								
Minimo		2.8		6.3		128		844	
Massimo		10.2		8.1		132.4		864.7	
Medie valide		31		31		31		31	
Ore valide		601	601	602	602	604	604	604	604
Limite mensile									
Media mensile		4.9	99.5%	7.0	99.7%	129.6	100%	857.0	100%

* = media non valida n.p. = non pervenuta {..} = percentuale di validità ! = superato limite di legge n.c. = non calcolabile

AHLSTROM ITALY - RTO2

Presentazione mensile dei valori medi giornalieri di emissione di aprile 2022

Giorno	Ore di marcia	CO (mg/Nm³)	ID%	TOC (mg/Nm³)	ID%	Temperatura Camino (°C)	ID%	Temperatura CC (°C)	ID%
01	22	3.6	100%	8.5	100%	127.4	100%	840.8	100%
02	21	4.5	100%	6.9	100%	128.6	100%	853.3	100%
03	17	5.2	100%	6.8	100%	130.4	100%	856.8	100%
04	18	4.1	100%	7.7	100%	130.0	100%	851.9	100%
05	24	5.9	100%	7.4	100%	129.4	100%	856.9	100%
06	23	4.2	100%	6.9	100%	130.0	100%	862.5	100%
07	15	7.2	100%	7.1	100%	129.6	100%	863.7	100%
08	22	4.5	100%	7.0	100%	129.2	100%	864.0	100%
09	19	1.8	100%	8.3	100%	128.9	100%	856.8	100%
10	21	4.3	100%	7.6	100%	129.6	100%	853.0	100%
11	8	4.0	100%	6.7	100%	129.6	100%	858.8	100%
12	20	5.0	100%	7.7	100%	129.9	100%	855.6	100%
13	13	17.1	100%	7.6	100%	129.5	100%	849.4	100%
14	7	13.0	100%	7.2	100%	129.5	100%	845.8	100%
15	12	10.8	100%	6.9	100%	129.9	100%	845.2	100%
16	19	13.0	100%	7.7	100%	129.6	100%	849.0	100%
17	14	7.4	100%	7.0	100%	129.9	100%	849.0	100%
18	21	9.4	95.2%	8.3	95.2%	128.6	100%	841.2	100%
19	20	12.0	100%	6.7	100%	129.5	100%	842.7	100%
20	24	9.7	100%	6.6	100%	129.5	100%	848.3	100%
21	20	13.4	100%	6.6	100%	129.5	100%	848.5	100%
22	24	6.2	100%	8.4	100%	128.1	100%	848.6	100%
23	23	5.4	100%	7.4	100%	128.1	100%	851.1	100%
24	18	8.3	100%	7.0	100%	128.8	100%	847.0	100%
25	21	9.7	100%	6.6	100%	129.4	100%	854.7	100%
26	13	9.8	100%	7.1	100%	130.1	100%	840.9	100%
27	24	4.7	100%	8.6	100%	128.9	100%	848.1	100%
28	21	6.7	100%	7.5	100%	129.3	100%	846.9	100%
29	20	6.7	100%	6.9	100%	129.9	100%	854.1	100%
30	19	5.9	94.7%	8.0	94.7%	129.3	100%	843.6	100%
Tot ore in SR	563								
Minimo		1.8		6.6		127.4		840.8	
Massimo		17.1		8.6		130.4		864	
Medie valide		30		30		30		30	
Ore valide		561	561	561	561	563	563	563	563
Limite mensile									
Media mensile		7.1	99.6%	7.4	99.6%	129.3	100%	851.1	100%

* = media non valida n.p. = non pervenuta {..} = percentuale di validità ! = superato limite di legge n.c. = non calcolabile

AHLSTROM ITALY - RTO2

Presentazione mensile dei valori medi giornalieri di emissione di maggio 2022

Giorno	Ore di marcia	CO (mg/Nm³)	ID%	TOC (mg/Nm³)	ID%	Temperatura Camino (°C)	ID%	Temperatura CC (°C)	ID%
01	18	7.6	100%	7.3	100%	129.4	100%	851.9	100%
02	19	8.1	100%	7.4	100%	129.0	100%	851.8	100%
03	18	4.5	100%	8.2	100%	128.3	100%	852.5	100%
04	19	8.6	94.7%	6.9	94.7%	130.1	100%	845.1	100%
05	24	9.9	100%	6.7	100%	129.6	100%	844.8	100%
06	22	7.7	100%	7.0	100%	130.0	100%	849.5	100%
07	22	5.4	100%	8.9	100%	130.6	100%	849.8	100%
08	21	7.6	100%	7.1	100%	129.5	100%	852.8	100%
09	20	7.7	100%	6.5	100%	129.9	100%	853.0	100%
10	16	5.8	100%	8.4	100%	131.1	100%	848.1	100%
11	17	7.4	100%	7.9	100%	130.4	100%	848.6	100%
12	22	10.3	100%	7.3	100%	129.8	100%	855.0	100%
13	20	6.0	100%	8.3	100%	128.7	100%	851.5	100%
14	19	10.0	100%	7.4	100%	129.8	100%	854.5	100%
15	22	9.1	100%	7.6	100%	129.6	100%	853.9	100%
16	21	5.8	100%	7.9	100%	130.5	100%	848.9	100%
17	9	7.9	100%	7.0	100%	130.4	100%	854.8	100%
18	24	7.5	100%	7.1	100%	130.6	100%	854.6	100%
19	13	7.1	100%	7.6	100%	130.4	100%	852.8	100%
20	18	7.9	100%	7.7	100%	129.9	100%	850.9	100%
21	21	11.5	100%	7.6	100%	130.0	100%	854.9	100%
22	18	8.4	100%	7.1	100%	132.6	100%	848.0	100%
23	19	6.2	100%	8.2	100%	131.0	100%	851.6	100%
24	20	5.5	100%	8.0	100%	129.1	100%	852.8	100%
25	22	5.7	100%	8.2	100%	128.9	100%	846.7	100%
26	24	6.3	100%	8.6	100%	134.0	100%	842.9	100%
27	22	6.7	100%	8.5	100%	129.6	100%	848.4	100%
28	19	6.6	100%	8.2	100%	129.4	100%	851.9	100%
29	18	7.6	100%	7.1	100%	129.6	100%	854.8	100%
30	17	8.1	100%	7.8	100%	129.4	100%	852.7	100%
31	20	8.8	100%	7.2	100%	130.2	100%	854.4	100%
Tot ore in SR	604								
Minimo		4.5		6.5		128.3		842.9	
Massimo		11.5		8.9		134		855	
Medie valide		31		31		31		31	
Ore valide		603	603	603	603	604	604	604	604
Limite mensile									
Media mensile		7.5	99.8%	7.6	99.8%	130.1	100%	850.9	100%

* = media non valida n.p. = non pervenuta {..} = percentuale di validità ! = superato limite di legge n.c. = non calcolabile

AHLSTROM ITALY - RTO2

Presentazione mensile dei valori medi giornalieri di emissione di giugno 2022

Giorno	Ore di marcia	CO (mg/Nm³)	ID%	TOC (mg/Nm³)	ID%	Temperatura Camino (°C)	ID%	Temperatura CC (°C)	ID%
01	20	9.4	100%	7.4	100%	130.0	100%	854.7	100%
02	19	11.8	100%	7.6	100%	129.8	100%	853.7	100%
03	22	7.3	100%	7.6	100%	131.2	100%	847.6	100%
04	20	8.0	100%	7.8	100%	131.9	100%	846.9	100%
05	22	4.6	100%	8.9	100%	132.2	100%	846.3	100%
06	16	8.5	100%	7.8	100%	129.9	100%	852.2	100%
07	16	7.3	100%	7.7	100%	129.7	100%	852.9	100%
08	17	8.2	94.1%	7.5	94.1%	129.6	100%	850.3	100%
09	18	6.4	100%	8.3	100%	129.2	100%	846.5	100%
10	19	6.6	100%	8.4	100%	131.1	100%	854.3	100%
11	24	3.8	100%	9.8	100%	130.5	100%	854.1	100%
12	22	10.7	95.5%	8.1	95.5%	129.8	100%	854.0	100%
13	22	12.4	100%	7.7	100%	130.1	100%	854.9	100%
14	21	4.6	100%	8.8	100%	131.0	100%	850.9	100%
15	20	7.3	100%	8.1	100%	129.5	100%	850.8	100%
16	23	6.1	100%	8.2	100%	134.0	100%	848.2	100%
17	23	4.3	100%	7.9	100%	130.8	100%	850.3	100%
18	15	3.6	100%	9.1	100%	131.0	100%	847.9	100%
19	20	3.6	100%	9.8	100%	129.1	100%	850.5	100%
20	17	7.3	100%	8.3	100%	132.0	100%	851.7	100%
21	4	n.c.	100%	n.c.	100%	n.c.	100%	n.c.	100%
22	8	6.6	100%	6.7	100%	129.4	100%	849.1	100%
23	17	7.7	100%	7.9	100%	129.2	100%	847.0	100%
24	24	8.7	100%	7.4	100%	129.5	100%	846.7	100%
25	19	7.2	100%	8.3	100%	128.5	100%	847.3	100%
26	22	7.8	100%	7.5	100%	132.0	100%	841.7	100%
27	19	6.7	100%	7.9	100%	133.3	100%	844.4	100%
28	22	8.1	100%	7.5	100%	130.3	100%	854.6	100%
29	17	10.9	100%	7.4	100%	130.0	100%	848.7	100%
30	15	12.2	100%	7.4	100%	130.1	100%	854.7	100%
Tot ore in SR	563								
Minimo		3.6		6.7		128.5		841.7	
Massimo		12.4		9.8		134		854.9	
Medie valide		29		29		29		29	
Ore valide		561	561	561	561	563	563	563	563
Limite mensile									
Media mensile		7.4	99.6%	8.1	99.6%	130.6	100%	850.1	100%

* = media non valida n.p. = non pervenuta {..} = percentuale di validità ! = superato limite di legge n.c. = non calcolabile

AHLSTROM ITALY - RTO2

Presentazione mensile dei valori medi giornalieri di emissione di luglio 2022

Giorno	Ore di marcia	CO (mg/Nm³)	ID%	TOC (mg/Nm³)	ID%	Temperatura Camino (°C)	ID%	Temperatura CC (°C)	ID%
01	17	7.2	100%	7.3	100%	131.5	100%	854.6	100%
02	20	5.0	100%	7.4	100%	130.3	100%	853.3	100%
03	19	3.7	100%	7.8	100%	131.8	100%	847.3	100%
04	14	4.5	100%	7.0	100%	130.1	100%	845.3	100%
05	14	4.0	100%	7.5	100%	130.7	100%	846.4	100%
06	20	10.6	100%	7.4	100%	130.0	100%	854.9	100%
07	17	5.7	100%	7.6	100%	130.5	100%	848.7	100%
08	18	5.2	100%	7.5	100%	129.8	100%	851.3	100%
09	8	4.2	100%	6.8	100%	130.6	100%	852.0	100%
10	13	8.1	100%	7.6	100%	130.5	100%	853.1	100%
11	20	8.0	100%	7.2	100%	130.7	100%	854.3	100%
12	18	3.3	100%	8.0	100%	131.5	100%	850.5	100%
13	22	3.9	100%	7.8	100%	131.0	100%	848.4	100%
14	20	3.3	100%	8.4	100%	130.0	100%	847.7	100%
15	22	4.2	100%	7.7	100%	132.8	100%	848.7	100%
16	20	5.8	100%	6.8	100%	131.6	100%	845.7	100%
17	18	5.0	100%	7.1	100%	134.5	100%	844.3	100%
18	17	6.3	100%	7.3	100%	131.9	100%	850.5	100%
19	15	10.3	100%	7.4	100%	130.5	100%	852.4	100%
20	11	9.1	100%	7.3	100%	130.4	100%	853.3	100%
21	4	n.c.	100%	n.c.	100%	n.c.	100%	n.c.	100%
22	10	8.9	100%	7.5	100%	130.7	100%	853.0	100%
23	23	4.2	100%	6.8	100%	130.7	100%	853.7	100%
24	20	3.0	100%	7.5	100%	135.5	100%	846.6	100%
25	14	3.0	100%	7.4	100%	130.8	100%	844.1	100%
26	18	9.6	100%	7.6	100%	130.4	100%	854.3	100%
27	18	7.3	100%	7.0	100%	130.1	100%	852.5	100%
28	22	3.0	100%	8.9	100%	129.7	100%	849.1	100%
29	12	2.6	100%	8.1	100%	129.0	100%	842.1	100%
30	19	7.8	100%	6.9	100%	132.2	100%	852.4	100%
31	19	3.9	94.7%	7.6	94.7%	131.2	100%	851.3	100%
Tot ore in SR	522								
Minimo		2.6		6.8		129		842.1	
Massimo		10.6		8.9		135.5		854.9	
Medie valide		30		30		30		30	
Ore valide		521	521	521	521	522	522	522	522
Limite mensile									
Media mensile		5.6	99.8%	7.5	99.8%	131.1	100%	850.0	100%

* = media non valida n.p. = non pervenuta {..} = percentuale di validità ! = superato limite di legge n.c. = non calcolabile

AHLSTROM ITALY - RTO2

Presentazione mensile dei valori medi giornalieri di emissione di agosto 2022

Giorno	Ore di marcia	CO (mg/Nm³)	ID%	TOC (mg/Nm³)	ID%	Temperatura Camino (°C)	ID%	Temperatura CC (°C)	ID%
01	18	2.3	100%	8.3	100%	128.7	100%	853.9	100%
02	20	6.4	100%	7.3	100%	130.5	100%	853.1	100%
03	22	6.7	100%	7.1	100%	130.2	100%	852.3	100%
04	18	9.1	100%	7.3	100%	131.3	100%	853.8	100%
05	24	9.9	100%	7.6	100%	131.2	100%	855.0	100%
06	18	7.6	100%	7.4	100%	132.1	100%	854.2	100%
07	18	3.5	88.9%	7.6	88.9%	129.8	100%	848.6	100%
08	23	3.8	100%	7.6	100%	136.2	100%	844.0	100%
09	20	5.2	100%	7.4	100%	133.0	100%	843.7	100%
10	20	5.2	100%	7.4	100%	131.8	100%	852.1	100%
11	5	n.c.	100%	n.c.	100%	n.c.	100%	n.c.	100%
12	0	n.c.	0%	n.c.	0%	n.c.	0%	n.c.	0%
13	0	n.c.	0%	n.c.	0%	n.c.	0%	n.c.	0%
14	0	n.c.	0%	n.c.	0%	n.c.	0%	n.c.	0%
15	0	n.c.	0%	n.c.	0%	n.c.	0%	n.c.	0%
16	0	n.c.	0%	n.c.	0%	n.c.	0%	n.c.	0%
17	0	n.c.	0%	n.c.	0%	n.c.	0%	n.c.	0%
18	0	n.c.	0%	n.c.	0%	n.c.	0%	n.c.	0%
19	4	n.c.	100%	n.c.	100%	n.c.	100%	n.c.	100%
20	9	9.8	100%	6.9	100%	130.1	100%	847.3	100%
21	18	3.3	100%	6.7	100%	130.5	100%	852.0	100%
22	16	8.5	100%	7.3	100%	129.9	100%	854.6	100%
23	21	9.0	100%	7.7	100%	129.3	100%	851.8	100%
24	21	10.6	100%	7.6	100%	129.6	100%	852.0	100%
25	22	7.1	100%	7.2	100%	130.2	100%	851.7	100%
26	20	9.1	95%	7.5	95%	129.6	100%	852.2	100%
27	22	9.0	100%	7.2	100%	129.6	100%	854.8	100%
28	12	3.4	100%	8.3	100%	127.2	100%	847.8	100%
29	24	5.8	100%	7.6	100%	127.7	100%	843.9	100%
30	24	7.1	100%	7.4	100%	127.4	100%	840.1	100%
31	23	6.1	100%	7.6	100%	127.4	100%	843.0	100%
Tot ore in SR	442								
Minimo		2.3		6.7		127.2		840.1	
Massimo		10.6		8.3		136.2		855	
Medie valide		22		22		22		22	
Ore valide		439	439	439	439	442	442	442	442
Limite mensile									
Media mensile		6.8	99.3%	7.4	99.3%	130.2	100%	850.0	100%

* = media non valida n.p. = non pervenuta {..} = percentuale di validità ! = superato limite di legge n.c. = non calcolabile

AHLSTROM ITALY - RTO2

Presentazione mensile dei valori medi giornalieri di emissione di settembre 2022

Giorno	Ore di marcia	CO (mg/Nm³)	ID%	TOC (mg/Nm³)	ID%	Temperatura Camino (°C)	ID%	Temperatura CC (°C)	ID%
01	18	7.6	100%	7.1	100%	127.7	100%	847.8	100%
02	22	4.6	100%	8.0	100%	126.7	100%	847.2	100%
03	18	4.5	100%	8.5	100%	127.8	100%	846.0	100%
04	22	9.2	100%	7.1	100%	127.9	100%	854.6	100%
05	20	8.3	100%	7.2	100%	127.9	100%	853.9	100%
06	22	9.9	100%	7.4	100%	128.4	100%	854.0	100%
07	18	6.6	100%	7.1	100%	128.2	100%	849.4	100%
08	15	8.6	100%	7.0	100%	128.2	100%	842.8	100%
09	23	5.0	100%	7.6	100%	128.7	100%	843.4	100%
10	24	3.2	100%	8.1	100%	126.8	100%	845.9	100%
11	23	7.6	100%	7.3	100%	127.5	100%	851.9	100%
12	20	5.5	100%	7.5	100%	127.7	100%	843.6	100%
13	19	4.9	100%	7.7	100%	127.1	100%	851.8	100%
14	20	4.8	100%	7.0	100%	127.8	100%	851.1	100%
15	22	12.7	100%	7.6	100%	127.3	100%	852.9	100%
16	21	9.6	100%	7.5	100%	127.4	100%	854.4	100%
17	19	4.7	100%	7.1	100%	128.0	100%	848.7	100%
18	15	3.2	100%	8.0	100%	126.8	100%	852.8	100%
19	21	7.6	100%	7.1	100%	127.5	100%	851.6	100%
20	5	n.c.	100%	n.c.	100%	n.c.	100%	n.c.	100%
21	0	n.c.	0%	n.c.	0%	n.c.	0%	n.c.	0%
22	13	9.4	100%	7.3	100%	127.6	100%	852.6	100%
23	17	5.2	100%	8.0	100%	127.5	100%	845.7	100%
24	20	6.1	100%	7.5	100%	127.4	100%	839.9	100%
25	18	11.5	100%	7.5	100%	126.9	100%	848.1	100%
26	14	12.8	100%	7.8	100%	126.8	100%	853.3	100%
27	16	8.2	100%	7.9	100%	127.1	100%	851.4	100%
28	22	4.6	100%	7.8	100%	126.3	100%	842.2	100%
29	21	7.3	100%	7.3	100%	128.2	100%	841.9	100%
30	19	9.1	94.7%	7.5	94.7%	126.9	100%	846.4	100%
Tot ore in SR	547								
Minimo		3.2		7		126.3		839.9	
Massimo		12.8		8.5		128.7		854.6	
Medie valide		28		28		28		28	
Ore valide		546	546	546	546	547	547	547	547
Limite mensile									
Media mensile		7.2	99.8%	7.5	99.8%	127.5	100%	848.6	100%

* = media non valida n.p. = non pervenuta {..} = percentuale di validità ! = superato limite di legge n.c. = non calcolabile

AHLSTROM ITALY - RTO2

Presentazione mensile dei valori medi giornalieri di emissione di ottobre 2022

Giorno	Ore di marcia	CO (mg/Nm³)	ID%	TOC (mg/Nm³)	ID%	Temperatura Camino (°C)	ID%	Temperatura CC (°C)	ID%
01	14	6.1	100%	8.1	100%	126.1	100%	846.0	100%
02	21	7.0	100%	7.6	100%	127.4	100%	849.3	100%
03	19	3.2	100%	8.8	100%	128.4	100%	845.0	100%
04	24	6.9	100%	7.3	100%	128.3	100%	848.8	100%
05	20	8.3	100%	7.6	100%	127.4	100%	845.2	100%
06	24	5.0	100%	7.9	100%	126.4	100%	850.2	100%
07	22	10.9	100%	7.4	100%	127.2	100%	853.7	100%
08	21	6.7	100%	7.4	100%	127.4	100%	846.3	100%
09	15	13.7	93.3%	7.3	93.3%	127.1	100%	851.9	100%
10	22	11.9	95.5%	7.1	95.5%	126.9	100%	853.4	100%
11	21	7.7	100%	7.1	100%	127.3	100%	854.4	100%
12	19	5.4	100%	7.6	100%	127.1	100%	852.3	100%
13	20	7.6	100%	7.8	100%	127.0	100%	842.0	100%
14	17	7.5	100%	7.7	100%	127.0	100%	848.6	100%
15	17	11.7	100%	7.6	100%	126.8	100%	853.5	100%
16	20	9.1	95%	7.5	95%	127.2	100%	849.1	100%
17	23	6.6	100%	7.4	100%	128.3	100%	843.3	100%
18	5	n.c.	100%	n.c.	100%	n.c.	100%	n.c.	100%
19	5	n.c.	100%	n.c.	100%	n.c.	100%	n.c.	100%
20	15	9.5	100%	7.0	100%	127.6	100%	850.3	100%
21	23	7.9	100%	7.2	100%	127.0	100%	849.6	100%
22	21	6.8	100%	7.4	100%	126.5	100%	847.7	100%
23	21	8.4	100%	6.9	100%	128.4	100%	843.3	100%
24	0	n.c.	0%	n.c.	0%	n.c.	0%	n.c.	0%
25	0	n.c.	0%	n.c.	0%	n.c.	0%	n.c.	0%
26	0	n.c.	0%	n.c.	0%	n.c.	0%	n.c.	0%
27	0	n.c.	0%	n.c.	0%	n.c.	0%	n.c.	0%
28	8	9.1	100%	7.2	100%	127.7	100%	844.5	100%
29	20	6.5	95%	7.7	95%	127.1	100%	840.9	100%
30	22	7.6	100%	7.3	100%	127.4	100%	841.9	100%
31	20	5.6	100%	6.8	100%	128.8	100%	849.0	100%
Tot ore in SR	499								
Minimo		3.2		6.8		126.1		840.9	
Massimo		13.7		8.8		128.8		854.4	
Medie valide		25		25		25		25	
Ore valide		495	495	495	495	499	499	499	499
Limite mensile									
Media mensile		7.9	99.2%	7.5	99.2%	127.3	100%	848.1	100%

* = media non valida n.p. = non pervenuta {..} = percentuale di validità ! = superato limite di legge n.c. = non calcolabile

AHLSTROM ITALY - RTO2

Presentazione mensile dei valori medi giornalieri di emissione di novembre 2022

Giorno	Ore di marcia	CO (mg/Nm³)	ID%	TOC (mg/Nm³)	ID%	Temperatura Camino (°C)	ID%	Temperatura CC (°C)	ID%
01	24	4.9	100%	7.9	100%	126.6	100%	842.4	100%
02	19	8.3	100%	7.4	100%	127.0	100%	844.5	100%
03	19	3.8	100%	8.5	100%	126.2	100%	846.8	100%
04	20	8.9	100%	7.4	100%	126.2	100%	853.4	100%
05	21	11.6	100%	7.4	100%	126.8	100%	854.2	100%
06	23	6.9	100%	7.2	100%	127.9	100%	843.2	100%
07	18	6.8	100%	7.5	100%	129.4	100%	841.2	100%
08	21	7.3	95.2%	8.0	95.2%	127.4	100%	843.8	100%
09	17	9.9	100%	7.3	100%	127.2	100%	845.1	100%
10	18	9.5	100%	7.8	100%	126.8	100%	853.0	100%
11	22	7.9	100%	7.5	100%	127.2	100%	855.0	100%
12	20	8.9	100%	7.1	100%	128.4	100%	847.8	100%
13	16	8.0	100%	7.1	100%	129.7	100%	853.9	100%
14	18	8.7	100%	6.7	100%	127.5	100%	853.0	100%
15	6	7.2	100%	6.7	100%	127.2	100%	851.8	100%
16	7	15.0	100%	7.6	100%	126.9	100%	850.5	100%
17	22	12.1	100%	7.3	100%	127.0	100%	853.4	100%
18	19	6.1	100%	7.8	100%	129.3	100%	847.4	100%
19	18	11.8	100%	8.4	100%	127.7	100%	842.1	100%
20	20	5.6	100%	8.3	100%	125.5	100%	840.4	100%
21	18	8.0	100%	7.1	100%	127.0	100%	853.2	100%
22	10	6.8	100%	7.8	100%	127.6	100%	838.0	100%
23	0	n.c.	0%	n.c.	0%	n.c.	0%	n.c.	0%
24	0	n.c.	0%	n.c.	0%	n.c.	0%	n.c.	0%
25	0	n.c.	0%	n.c.	0%	n.c.	0%	n.c.	0%
26	0	n.c.	0%	n.c.	0%	n.c.	0%	n.c.	0%
27	0	n.c.	0%	n.c.	0%	n.c.	0%	n.c.	0%
28	0	n.c.	0%	n.c.	0%	n.c.	0%	n.c.	0%
29	11	9.9	100%	6.6	100%	127.1	100%	854.1	100%
30	22	10.6	100%	6.7	100%	127.0	100%	853.7	100%
Tot ore in SR	429								
Minimo		3.8		6.6		125.5		838	
Massimo		15		8.5		129.7		855	
Medie valide		24		24		24		24	
Ore valide		428	428	428	428	429	429	429	429
Limite mensile									
Media mensile		8.4	99.8%	7.5	99.8%	127.3	100%	848.3	100%

* = media non valida n.p. = non pervenuta {..} = percentuale di validità ! = superato limite di legge n.c. = non calcolabile

AHLSTROM ITALY - RTO2

Presentazione mensile dei valori medi giornalieri di emissione di dicembre 2022

Giorno	Ore di marcia	CO (mg/Nm³)	ID%	TOC (mg/Nm³)	ID%	Temperatura Camino (°C)	ID%	Temperatura CC (°C)	ID%
01	24	7.4	100%	7.5	100%	126.6	100%	842.2	100%
02	22	6.3	100%	7.3	100%	126.3	100%	843.7	100%
03	20	5.4	100%	8.5	100%	127.2	100%	845.1	100%
04	21	7.4	100%	8.3	100%	126.0	100%	844.2	100%
05	11	5.1	100%	7.6	100%	126.9	100%	850.9	100%
06	24	7.4	100%	7.1	100%	126.7	100%	851.0	100%
07	19	8.2	100%	7.2	100%	126.7	100%	852.1	100%
08	22	9.9	100%	6.8	100%	127.3	100%	850.6	100%
09	14	12.6	100%	7.0	100%	127.4	100%	853.7	100%
10	20	7.3	100%	7.6	100%	126.5	100%	854.0	100%
11	19	6.5	100%	7.5	100%	126.2	100%	849.7	100%
12	18	5.0	100%	7.3	100%	128.7	100%	844.9	100%
13	18	6.8	100%	7.3	100%	128.2	100%	848.4	100%
14	18	6.2	100%	6.9	100%	127.5	100%	849.8	100%
15	18	8.1	100%	7.0	100%	127.0	100%	852.1	100%
16	23	11.3	100%	7.2	100%	127.2	100%	853.3	100%
17	24	9.0	100%	6.7	100%	127.6	100%	841.3	100%
18	22	10.3	100%	6.6	100%	128.4	100%	839.7	100%
19	2	n.c.	100%	n.c.	100%	n.c.	100%	n.c.	100%
20	0	n.c.	0%	n.c.	0%	n.c.	0%	n.c.	0%
21	0	n.c.	0%	n.c.	0%	n.c.	0%	n.c.	0%
22	0	n.c.	0%	n.c.	0%	n.c.	0%	n.c.	0%
23	0	n.c.	0%	n.c.	0%	n.c.	0%	n.c.	0%
24	0	n.c.	0%	n.c.	0%	n.c.	0%	n.c.	0%
25	0	n.c.	0%	n.c.	0%	n.c.	0%	n.c.	0%
26	0	n.c.	0%	n.c.	0%	n.c.	0%	n.c.	0%
27	0	n.c.	0%	n.c.	0%	n.c.	0%	n.c.	0%
28	0	n.c.	0%	n.c.	0%	n.c.	0%	n.c.	0%
29	0	n.c.	0%	n.c.	0%	n.c.	0%	n.c.	0%
30	0	n.c.	0%	n.c.	0%	n.c.	0%	n.c.	0%
31	0	n.c.	0%	n.c.	0%	n.c.	0%	n.c.	0%
Tot ore in SR	359								
Minimo		5		6.6		126		839.7	
Massimo		12.6		8.5		128.7		854	
Medie valide		18		18		18		18	
Ore valide		359	359	359	359	359	359	359	359
Limite mensile									
Media mensile		7.9	100%	7.3	100%	127.1	100%	847.8	100%

* = media non valida n.p. = non pervenuta {..} = percentuale di validità ! = superato limite di legge n.c. = non calcolabile

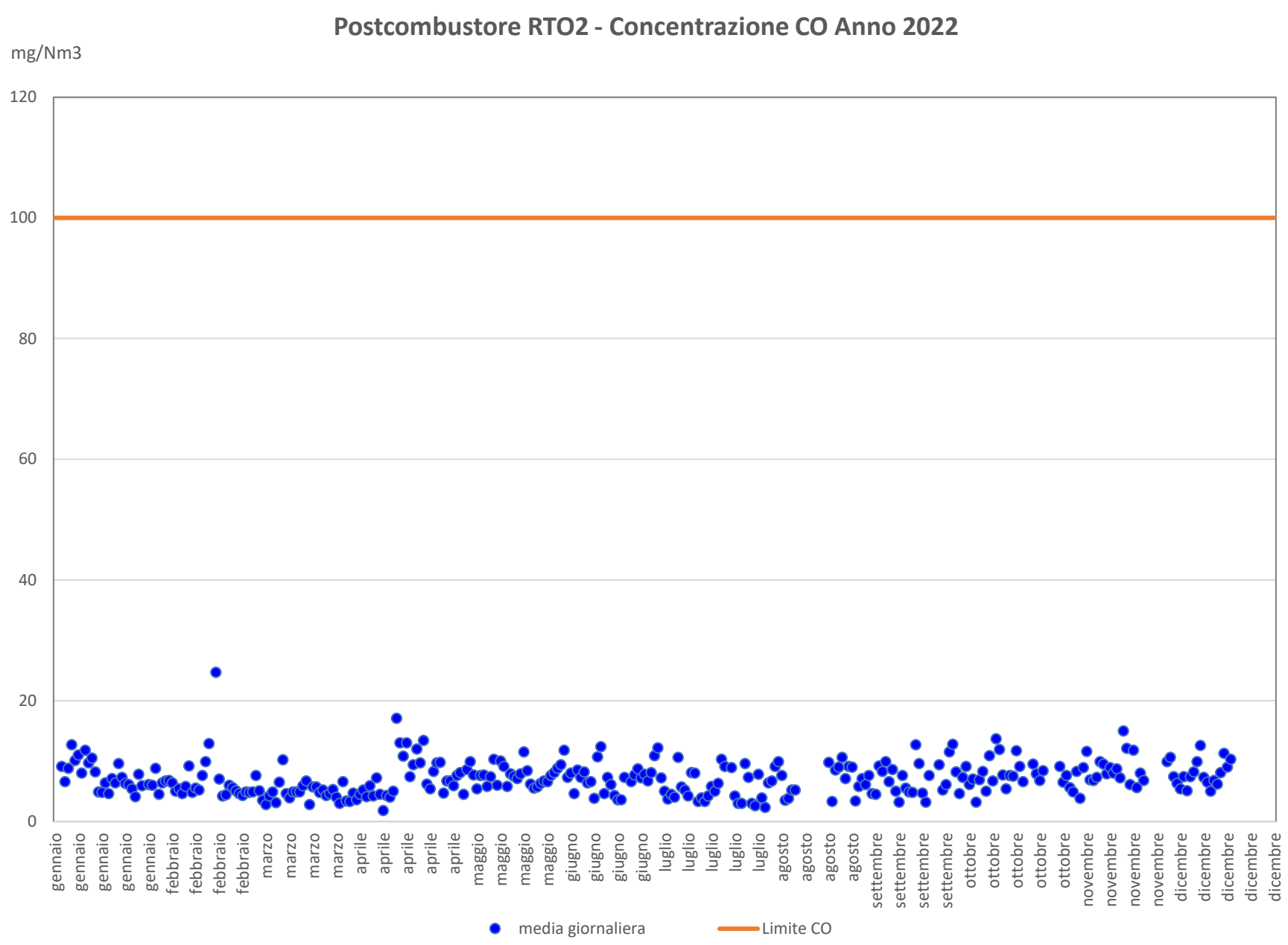
Postcombustore RTO2 - Concentrazione CO Anno 2022
mg/Nm3
120
100
80
60
40
20
0
gennaio
febbraio
marzo
aprile
maggio
giugno
luglio
agosto
settembre
ottobre
novembre
dicembre
media giornaliera
Limite CO

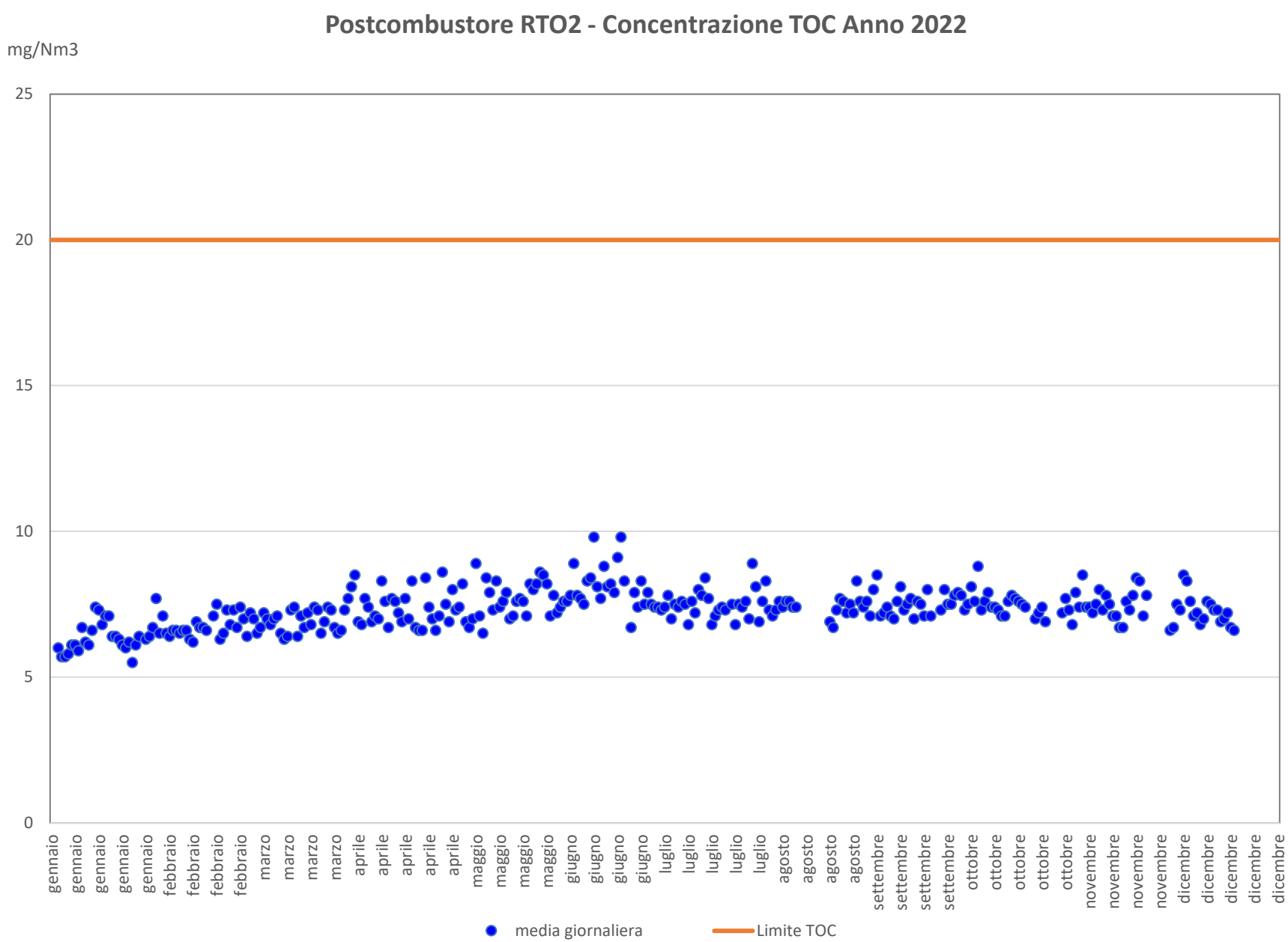
Postcombustore RTO2 - Concentrazione TOC Anno 2022
mg/Nm3
25
20
15
10
5
0
gennaio
febbraio
marzo
aprile
maggio
giugno
luglio
agosto
settembre
ottobre
novembre
dicembre
media giornaliera
Limite TOC

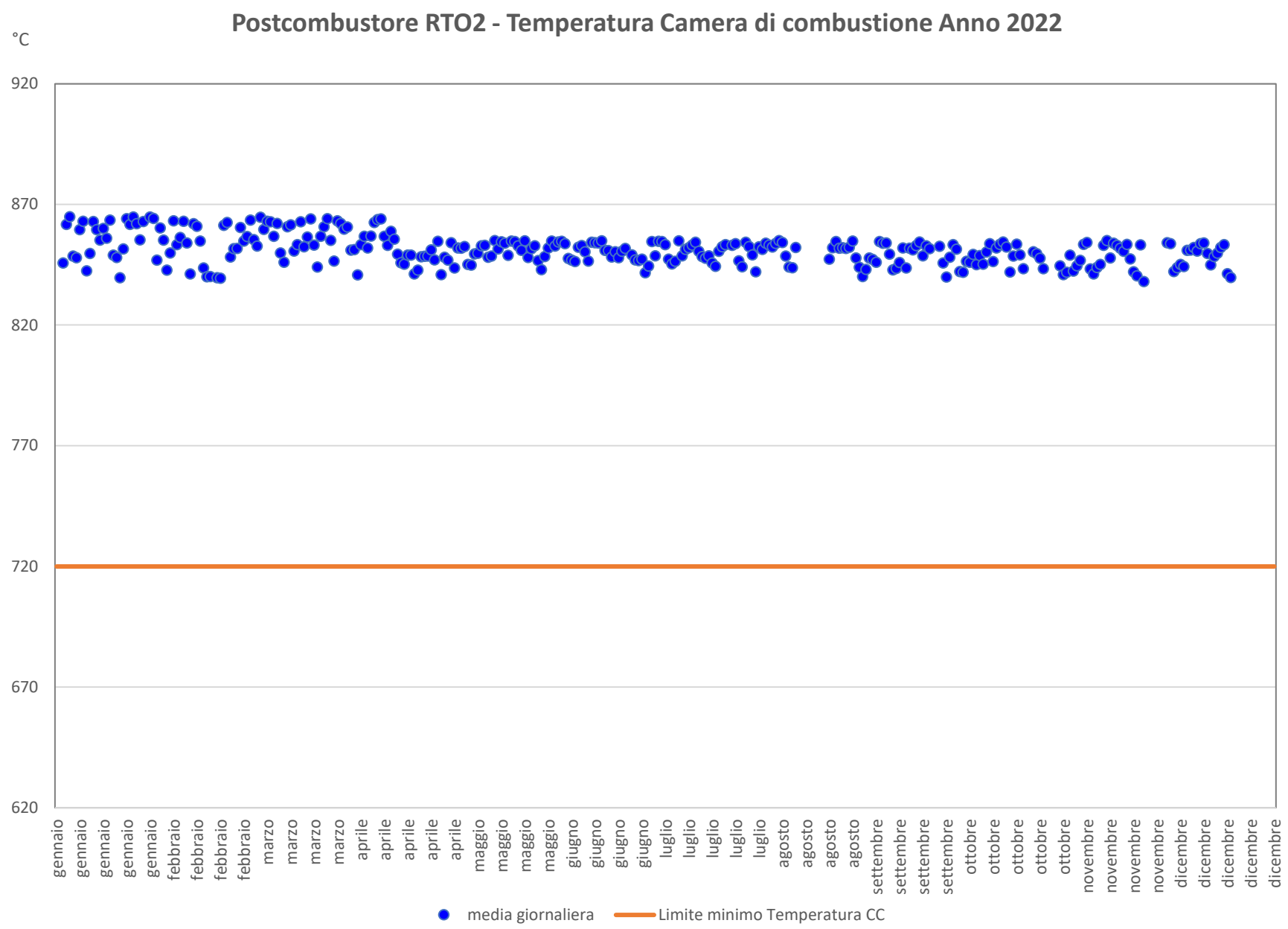
Postcombustore RTO2 - Temperatura Camera di combustione Anno 2022
°C
920
870
820
770
720
670
620
gennaio
febbraio
marzo
aprile
maggio
giugno
luglio
agosto
settembre
ottobre
novembre
dicembre
media giornaliera
Limite minimo Temperatura CC